

<b>FICHA DE META DADOS – CEDIM 2019/2</b>	
<b>Nome da Pasta</b>	Arquivo de Plantas da Prefeitura da Cidade de Nova Iguaçu
<b>Autor/Instituição</b>	Secretaria Municipal de Desenvolvimento Urbano - SMDU
<b>Número de Documentos</b>	2.
<b>Quantidade e tipo de documentação</b>	Uma planta de loteamento.
<b>Dia/ Mês/Ano</b>	11/12/1946.
<b>Série</b>	11/46.
<b>Formato</b>	A5
<b>Resumo</b>	O acervo contempla tanto plantas residenciais e comerciais, quanto plantas de loteamento na cidade de Nova Iguaçu na primeira metade do século XX. Depositadas junto a Secretaria Municipal de Infraestrutura-SEMIF/Subsecretaria de Urbanismo de Nova Iguaçu, a documentação possui dados como nome do proprietário, logradouro, dimensões do terreno e profissional responsável pela obra. Dentre as plantas já digitalizadas, está o prédio da câmara Municipal, edificada em 1907 sendo posteriormente ocupado pela Prefeitura Municipal até sua demolição em 1964. Loteamento de bairros inteiros como Austin, Vila Anita e Caiçara. A maior parte da documentação



MINISTÉRIO DA EDUCAÇÃO  
UNIVERSIDADE FEDERAL RURAL DO RIO DE JANEIRO  
INSTITUTO MULTIDISCIPLINAR – CAMPUS NOVA IGUAÇU  
CENTRO DE DOCUMENTAÇÃO E IMAGEM



	encontra-se em bom estado, mas também pode conter marcas de dobraduras e desgaste pelo manuseio contínuo.
<b>Palavras-Chave</b>	Planta; Nova Iguaçu; Sítio Novo Oriente; Rua Gama; Rua Francisco Assumpção; Rua Joaquim Mariano de Moura; Rua Marieta; Rua Pedro Cunha;
<b>Notas explicativas</b>	***



PREFEITURA MUNICIPAL DE NOVA IGUAÇU



11/46

PROCESSO: \_\_\_\_\_ / \_\_\_\_\_

REQUERENTE: \_\_\_\_\_

ASSUNTO: Francisco Gomes Assunção / Sítio Marco  
Oriente.

ANDAMENTO DO PROCESSO

DESTINO	DATA	DESTINO	DATA

ANEXO: \_\_\_\_\_  
\_\_\_\_\_  
\_\_\_\_\_





# LOTEAMENTO DO SÍTIO NOVO ORIENTE

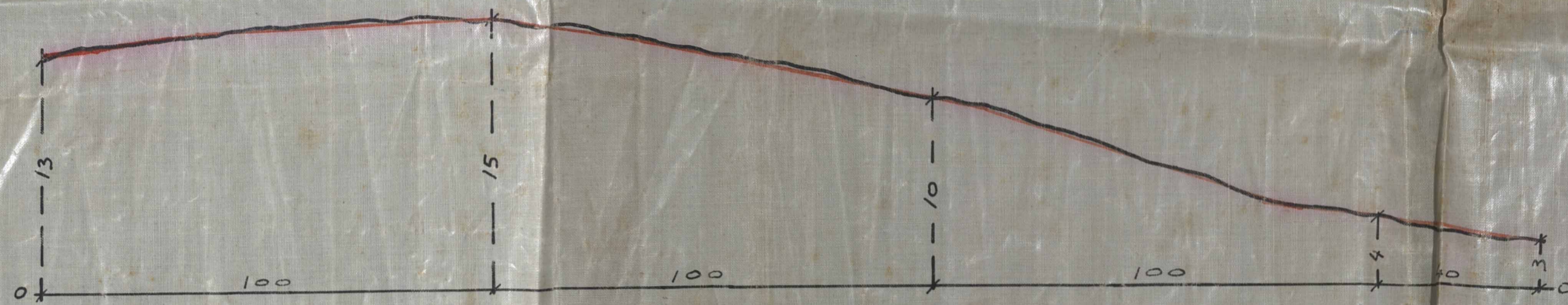
## FOLHA Nº 2 - PERFÍS

P. M. N. I.  
ARQUIVO DA D. E.  
PLANTA Nº 11/46

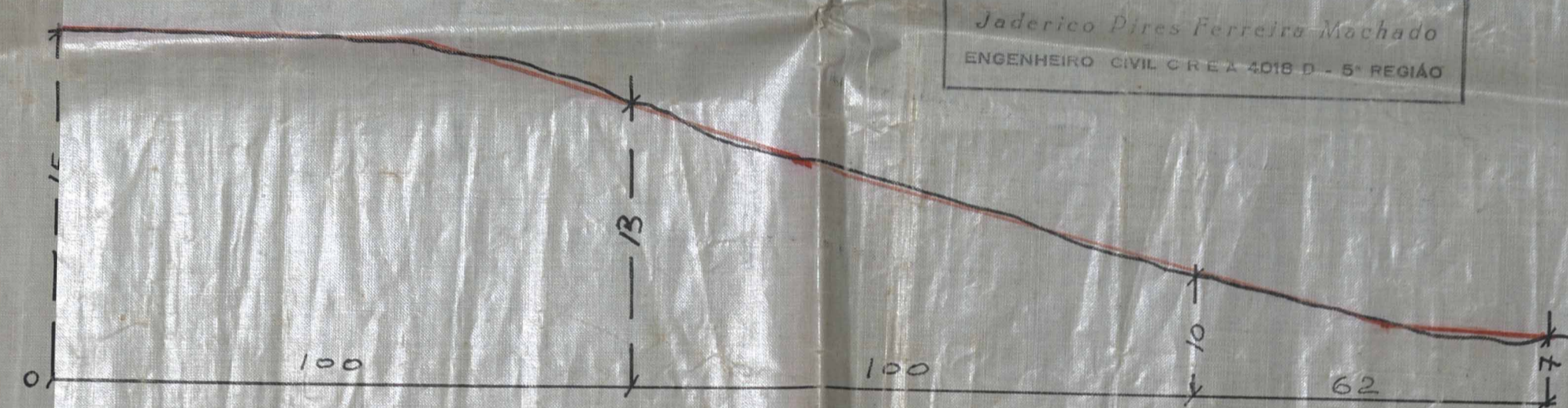
PROPRIETARIO: Francisco Gomes de Assumpção

ENGENHEIRO: Jaderico Pires Ferreira Machado

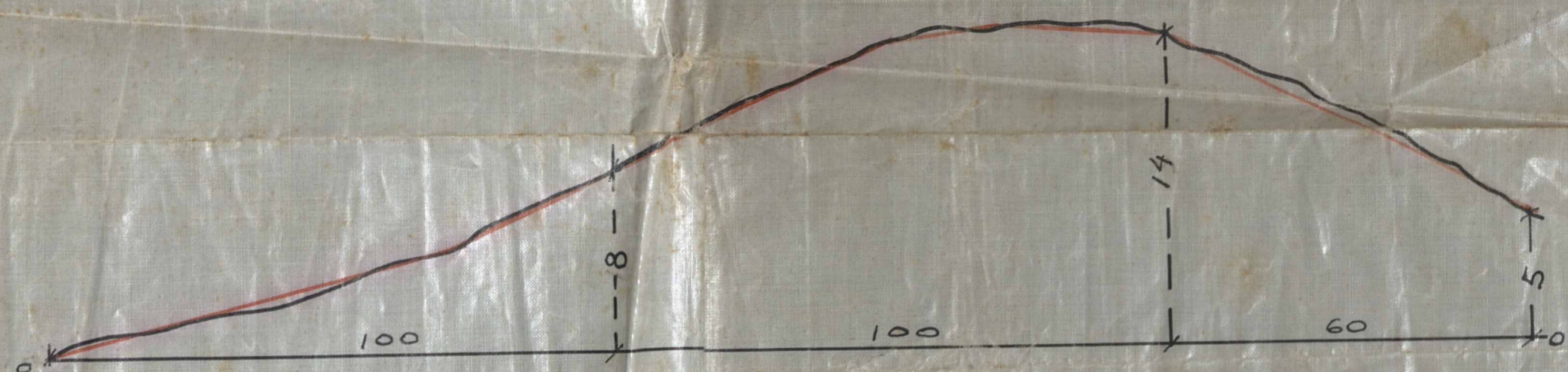
Jaderico Pires Ferreira Machado  
ENGENHEIRO CIVIL CREA 2018 D - 5ª REGIÃO




RUA GAMA




RUA MARIETA




RUA FRANCISCO ASSUMPTÃO



RUA PEDRO CUNHA



RUA JOAQUIM MARIANO DE MOURA



PERFIL TRANSVERSAL DE  
TODAS AS RUAS

ESCALA: 1/50

PERFÍS LONGITUDINAIS  
ESCALA: H=1/100 V=1/250

APROVO  
N.º 11/46  
Paulino Barbosa  
Prefeito

PLANO DE REMODELAÇÃO  
de Def. nº 146.  
Loteamento definitivo  
Vale 163 lotes - June 1997  
N.º 12088/46. P. M. N. I.





ACERVO DIGITALIZADO



**CEDIM**  
CENTRO DE DOCUMENTAÇÃO E IMAGEM  
INSTITUTO MULTIDISCIPLINAR - UFRRJ



ARQUIVO DE PLANTAS