

| FICHA DE META DADOS – CEDIM 2019/1 | |
|---|--|
| Nome da Pasta | Arquivo de Plantas da Prefeitura da Cidade de Nova Iguaçu |
| Autor/Instituição | Secretaria Municipal de Infraestrutura- SEMIF/ Subsecretaria de Urbanismo de Nova Iguaçu. |
| Número de Documentos | 2 |
| Quantidade e tipo de documentação | Uma planta de modificação de loteamento |
| Dia/ Mês/Ano | 07/10/1952 |
| Série | 138/52 |
| Formato | *** |
| Resumo | <p>O acervo contempla tanto plantas residenciais e comerciais, quanto plantas de loteamento na cidade de Nova Iguaçu na primeira metade do século XX. Depositadas junto a Secretaria Municipal de Infraestrutura-SEMIF/Subsecretaria de Urbanismo de Nova Iguaçu, a documentação possui dados como nome do proprietário, logradouro, dimensões do terreno e profissional responsável pela obra. Dentre as plantas já digitalizadas, está o prédio da câmara Municipal, edificada em 1907 sendo posteriormente ocupado pela Prefeitura Municipal até sua demolição em 1964. Loteamento de bairros inteiros como Austin, Vila Anita e Caiçara. A maior parte da documentação</p> |



MINISTÉRIO DA EDUCAÇÃO
UNIVERSIDADE FEDERAL RURAL DO RIO DE JANEIRO
INSTITUTO MULTIDISCIPLINAR – CAMPUS NOVA IGUAÇU
CENTRO DE DOCUMENTAÇÃO E IMAGEM




| | |
|---------------------------|--|
| | encontra-se em bom estado mas também pode conter marcas de dobraduras e desgaste pelo manuseio contínuo. |
| Palavras-Chave | Planta; Nova Iguaçu; Vila Nova do Couto; Figueira; |
| Notas explicativas | *** |

138-52



PREFEITURA
Nova Iguaçu

Sila nova do Couto



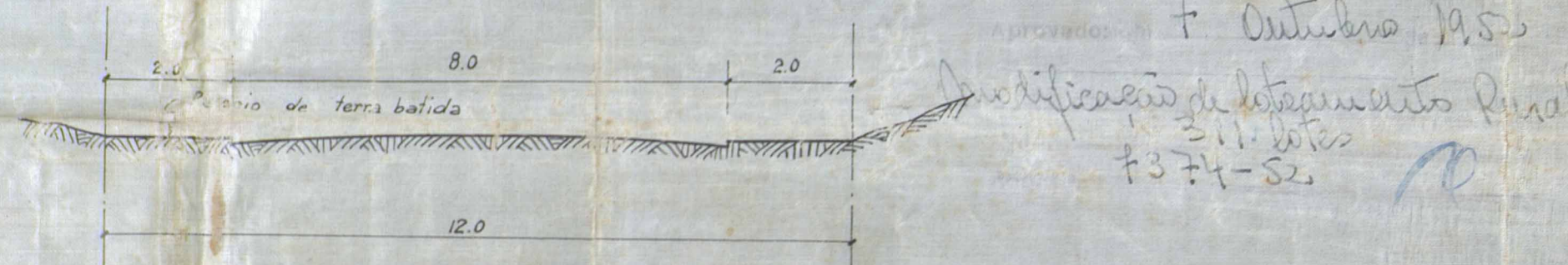
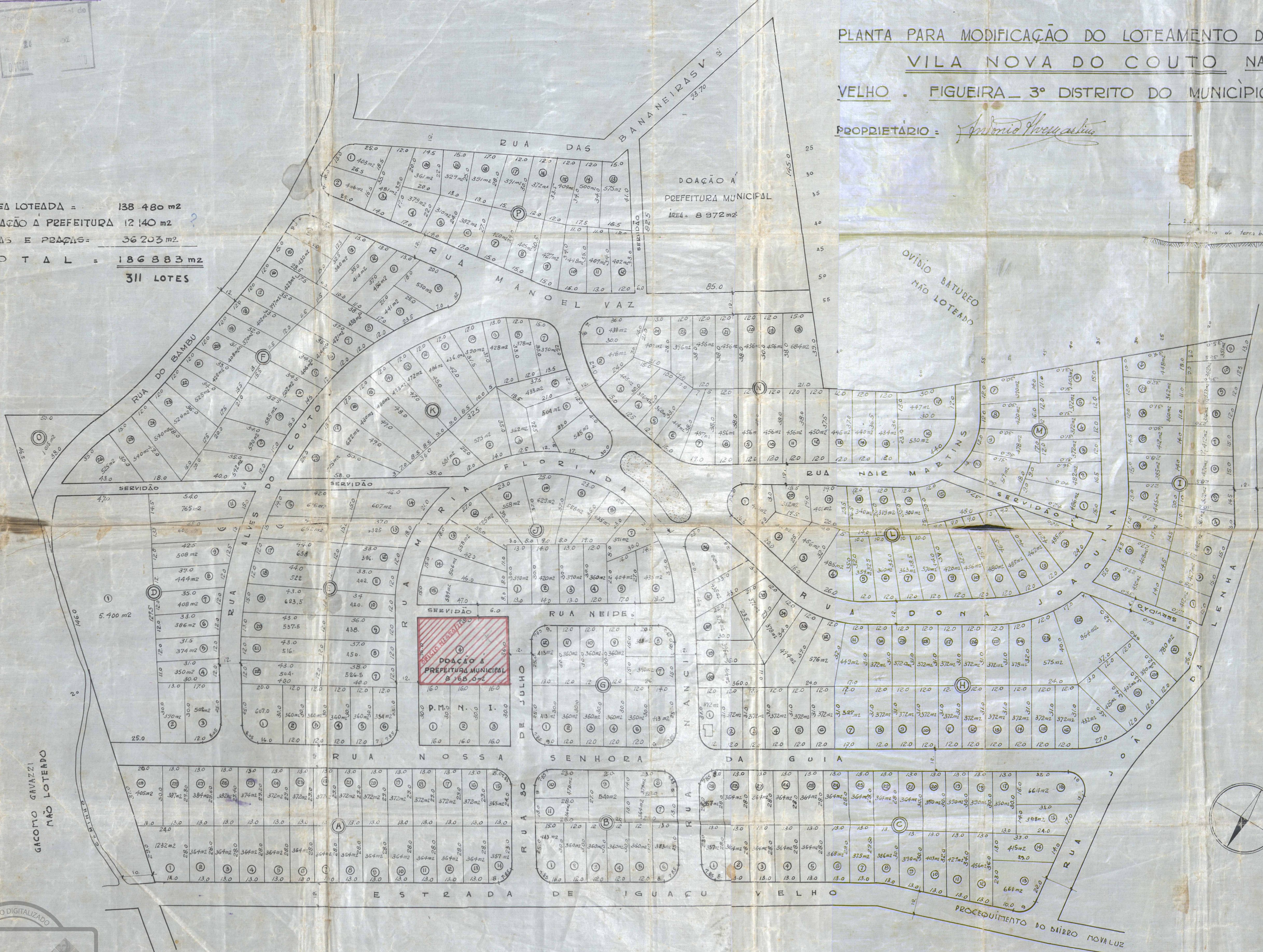
Estado do Rio de Janeiro
Prefeitura da Cidade de Nova Iguaçu

PLANTA PARA MODIFICAÇÃO DO LOTEAMENTO DAS QUADRAS "A","B","C","D" DA
VILA NOVA DO COUTO NA ESTRADA DE IGUAÇU
VELHO - FIGUEIRA - 3º DISTRITO DO MUNICÍPIO DE NOVA IGUAÇU.

PROPRIETÁRIO: *Antonio Herculano*

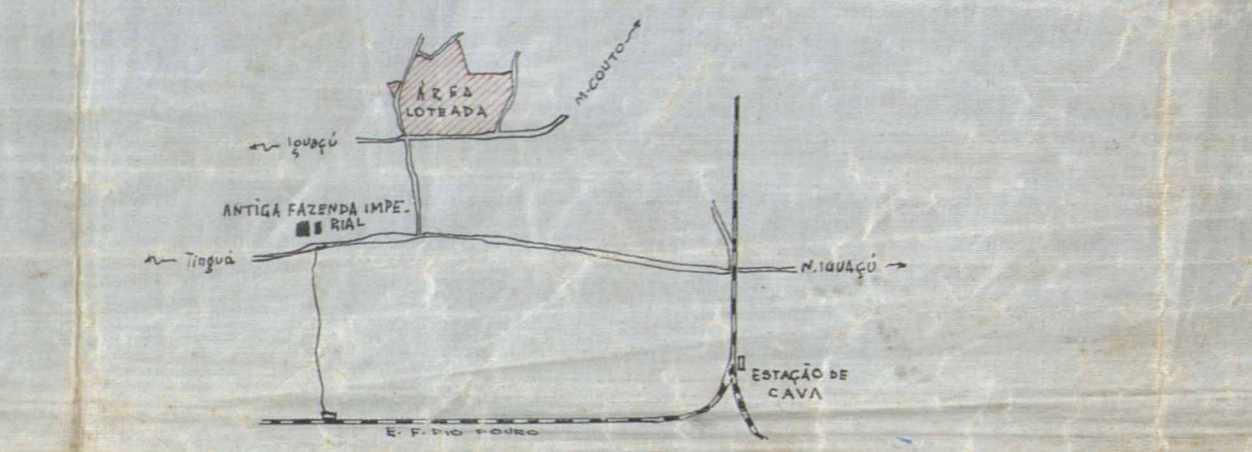
ESCALA 1:1000

ÁREA LOTEADA = 138 480 m²
DOAÇÃO À PREFEITURA 12 140 m²
RUAS E PRACAS = 36 203 m²
TOTAL = 186 823 m²
311 LOTES


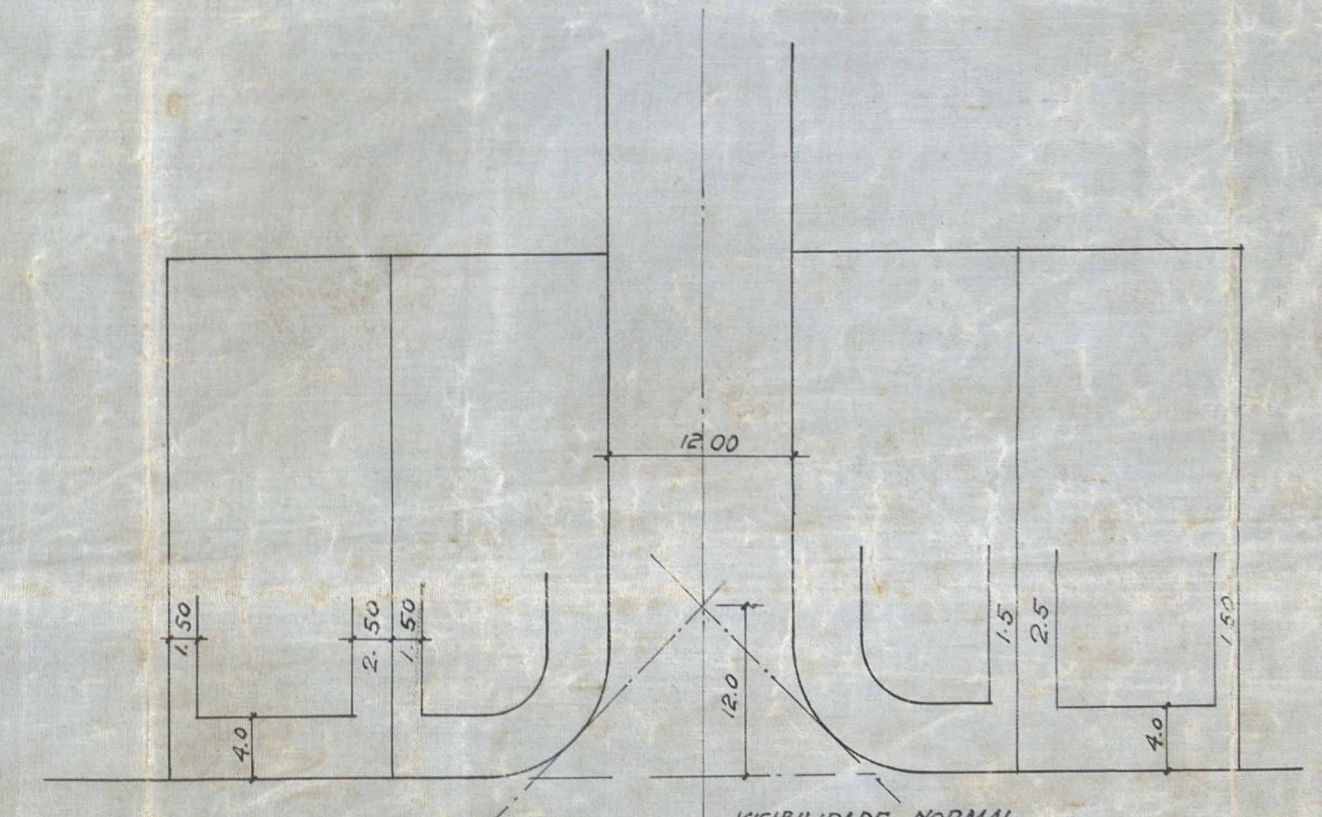


SEÇÃO DAS RUAS
ESC. 1:100

APROVO
N. Iguaçu, 14.10.52
[Signature]
Prefeito



EMBOCADURA DAS RUAS
ESCALA 1:500



Henrique de Oliveira Dias
C.F. 517 C.R.E.A. (5ª Região)

ACERVO DIGITALIZADO



CEDIM
CENTRO DE DOCUMENTAÇÃO E IMAGEM
INSTITUTO MULTIDISCIPLINAR - UFRRJ



ARQUIVO DE PLANTAS