

FICHA DE META DADOS – CEDIM 2020.1	
Nome da Pasta	Arquivo de Plantas da Prefeitura da Cidade de Nova Iguaçu
Autor/Instituição	Secretaria Municipal de Desenvolvimento Urbano - SMDU
Número de Documentos	2
Quantidade e tipo de documentação	Uma planta
Dia/ Mês/Ano	08/04/1952
Série	115/52
Formato	***
Resumo	O acervo contempla tanto plantas residenciais e comerciais, quanto plantas de loteamento na cidade de Nova Iguaçu na primeira metade do século XX. Depositadas junto a Secretaria Municipal de Infraestrutura-SEMIF/Subsecretaria de Urbanismo de Nova Iguaçu, a documentação possui dados como nome do proprietário, logradouro, dimensões do terreno e profissional responsável pela obra. Dentre as plantas já digitalizadas, está o prédio da câmara Municipal, edificada em 1907 sendo posteriormente ocupado pela Prefeitura Municipal até sua demolição em 1964. Loteamento de bairros inteiros como Austin, Vila Anita e Caiçara. A maior parte da documentação



MINISTÉRIO DA EDUCAÇÃO
UNIVERSIDADE FEDERAL RURAL DO RIO DE JANEIRO
INSTITUTO MULTIDISCIPLINAR – CAMPUS NOVA IGUAÇU
CENTRO DE DOCUMENTAÇÃO E IMAGEM



	encontra-se em bom estado, mas também pode conter marcas de dobraduras e desgaste pelo manuseio contínuo.
Palavras-Chave	Planta; Nova Iguaçu; Bairro Califórnia;
Notas explicativas	***

CALLIFCJRNIA

proc-11-291-56-
aprov. 11.10.56.
Renato Lemes Monteiro

Rua. Nossa Senhora de
Fatima - Rep. Oscar Soares
PAL 31/84 Caldeirinhas
Rep. 05/50366-83. D. C. 2
des lots 12, 13, 14, 15 D. C. 2
Area 5080,00m²




86 Casas

18.5

18.5

18.5

PROJETO PARA CONSTRUÇÃO DE CASAS. BAIRRO CALIFORNIA



RUA ARARIBOIA

O PROPRIETÁRIO

Deputado Luiz de Faria

O AUTOR DO PROJETO

João Alfredo Soares Monteiro da Silva
Arquiteto - C.R.E.A. 4300 D. - Recife

ESC. 1:250

608/57

*374
288
608/57*

*86 Casas
Proc. 608/57
425%
Ficha 289 a
374*

Rua Emilia Entrada 95

RUA AMBAI



H



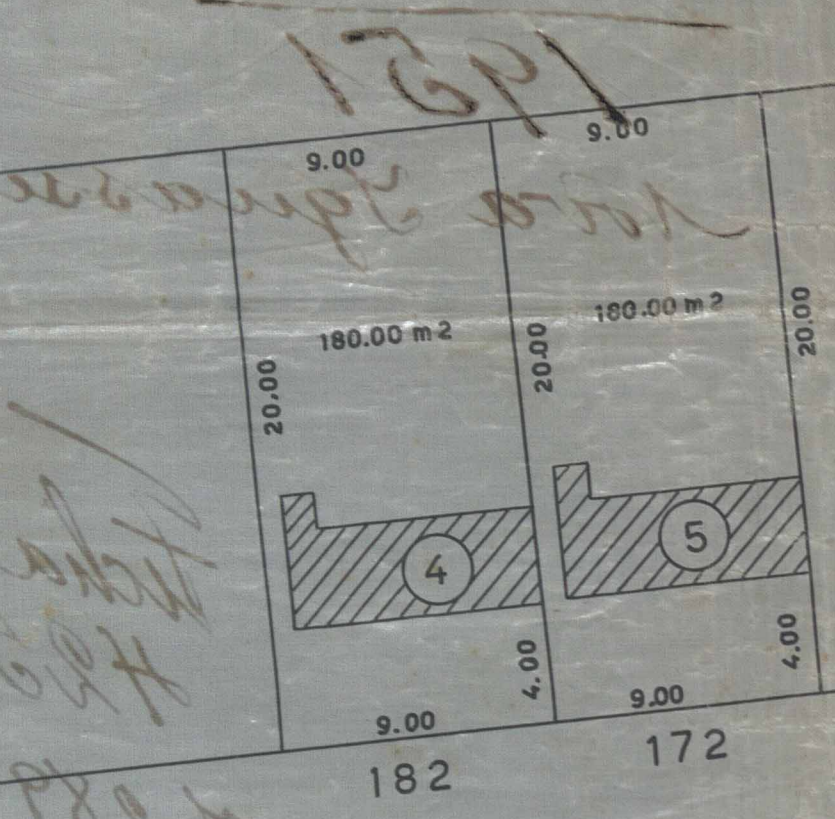



CASAS TIPO

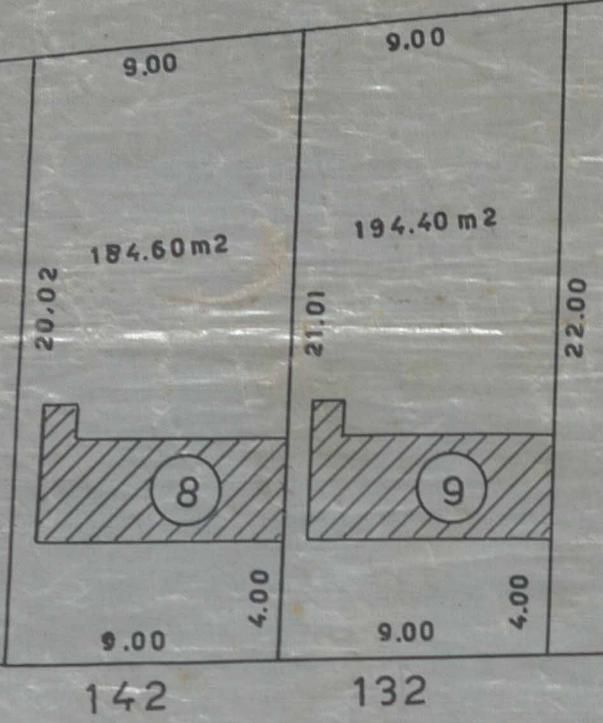
CTA₂ - 34,60 m²

CTD - 29,32 m²

CTC₁ - 1/2 casas geminadas
56,00 m² cada casa 28,00 m²

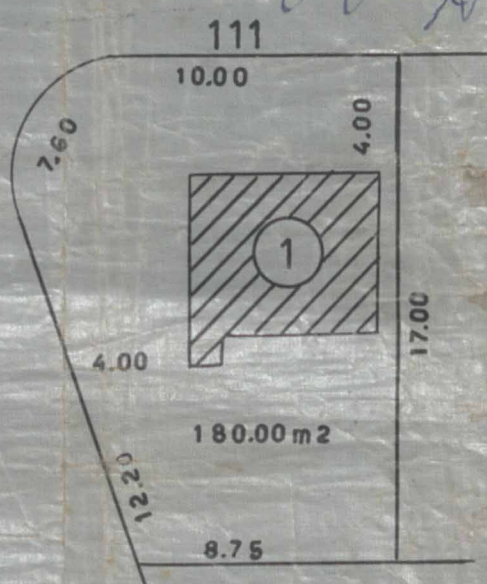


G



U A R A R I B O I A

R. Araribóia



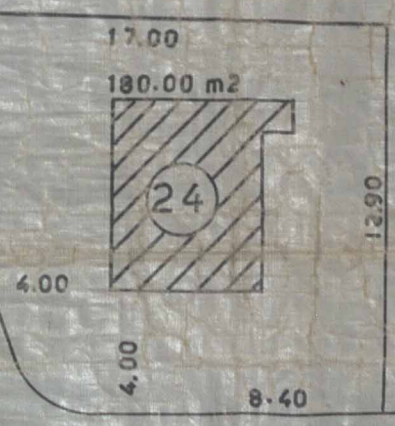
F

P. n. 608/52

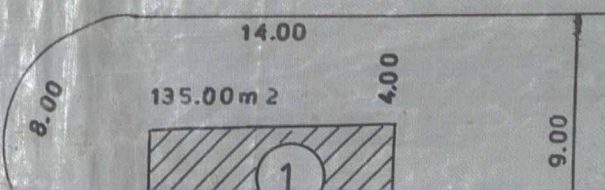



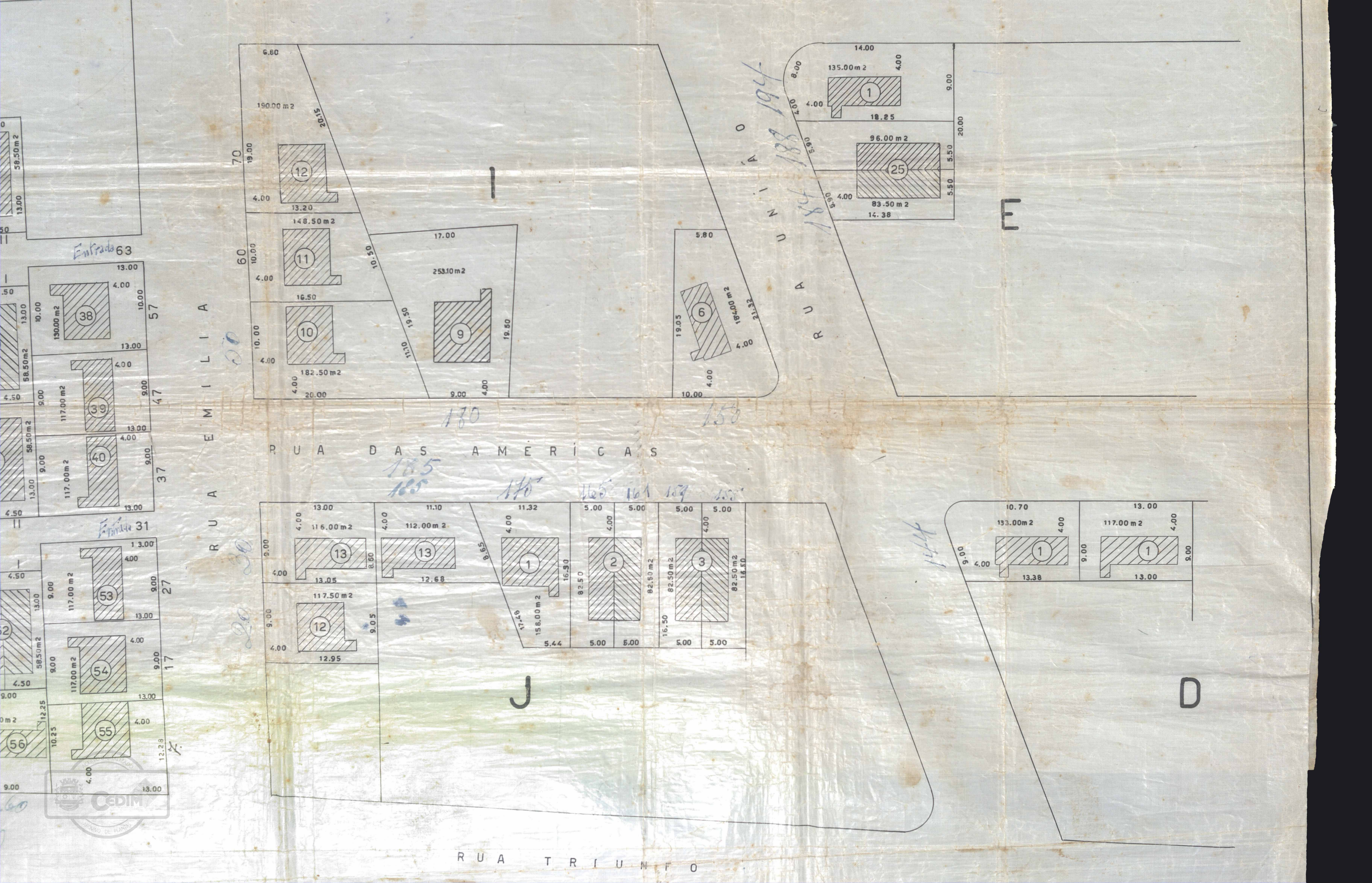
R. União

R U A A M B A I



818





R U A E M I L I A

R U A D A S A M E R I C A S

R U A T R I U N F O

R U A L I N D A U R A

E

D

Entrada 63

Entrada 31



00

20

130

150

185
185

140

165 161 189 155

111

58.50 m²

190.00 m²

117.00 m²

117.00 m²

117.00 m²

117.00 m²

112.25 m²

190.00 m²

13.20

148.50 m²

16.50

182.50 m²

20.00

253.10 m²

19.50

9.00

187.40 m²

19.05

10.00

135.00 m²

18.25

96.00 m²

83.50 m²

14.38

116.00 m²

13.05

112.00 m²

12.68

158.00 m²

17.48

82.50 m²

82.50 m²

82.50 m²

82.50 m²

133.00 m²

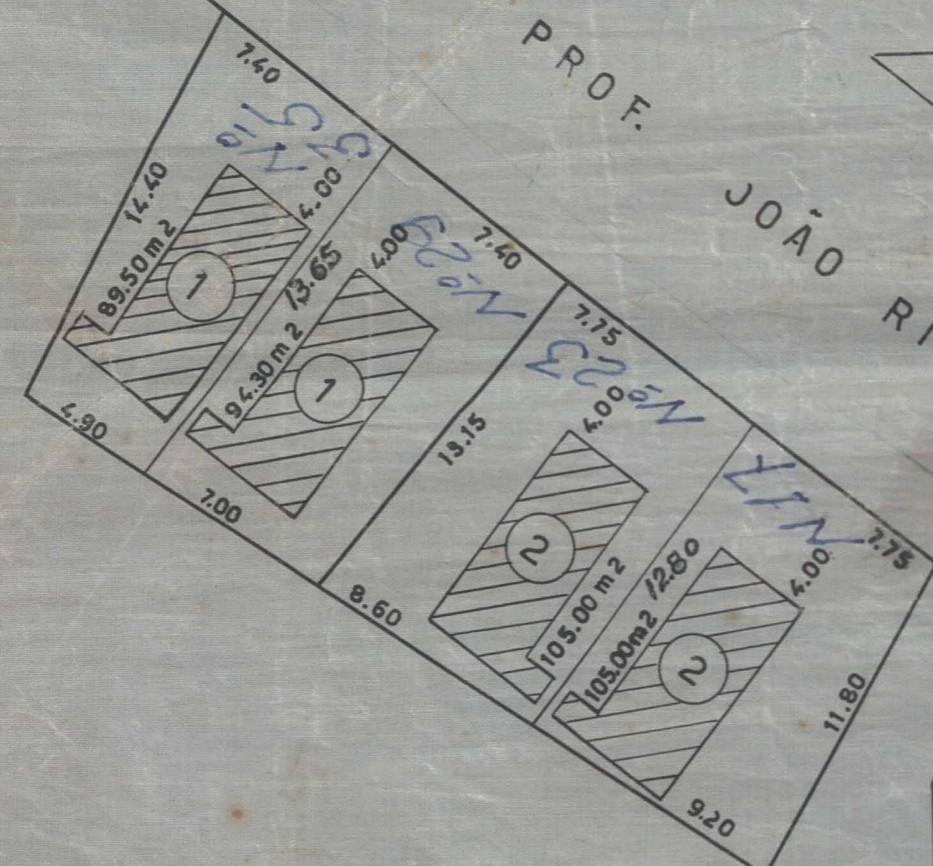
13.38

117.00 m²

13.00



RUA PROF. JOÃO RIBEIRO

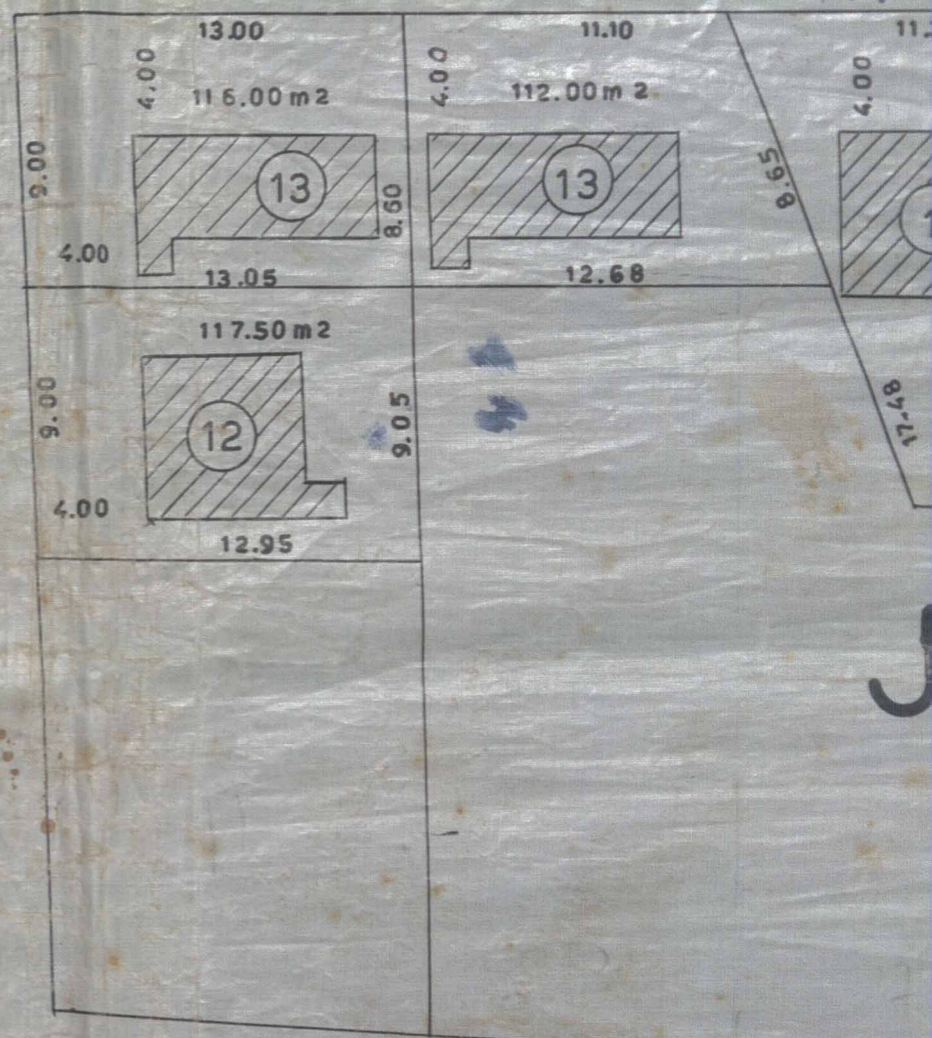


M

280 270 260
 Rua Triunfo

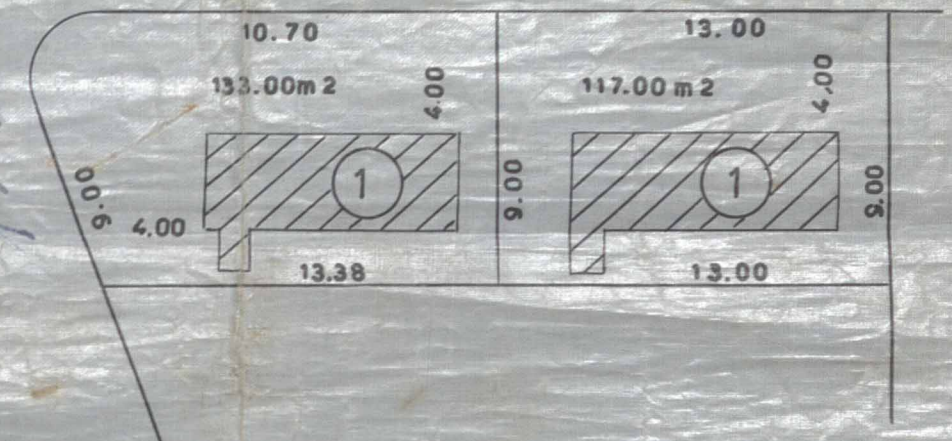
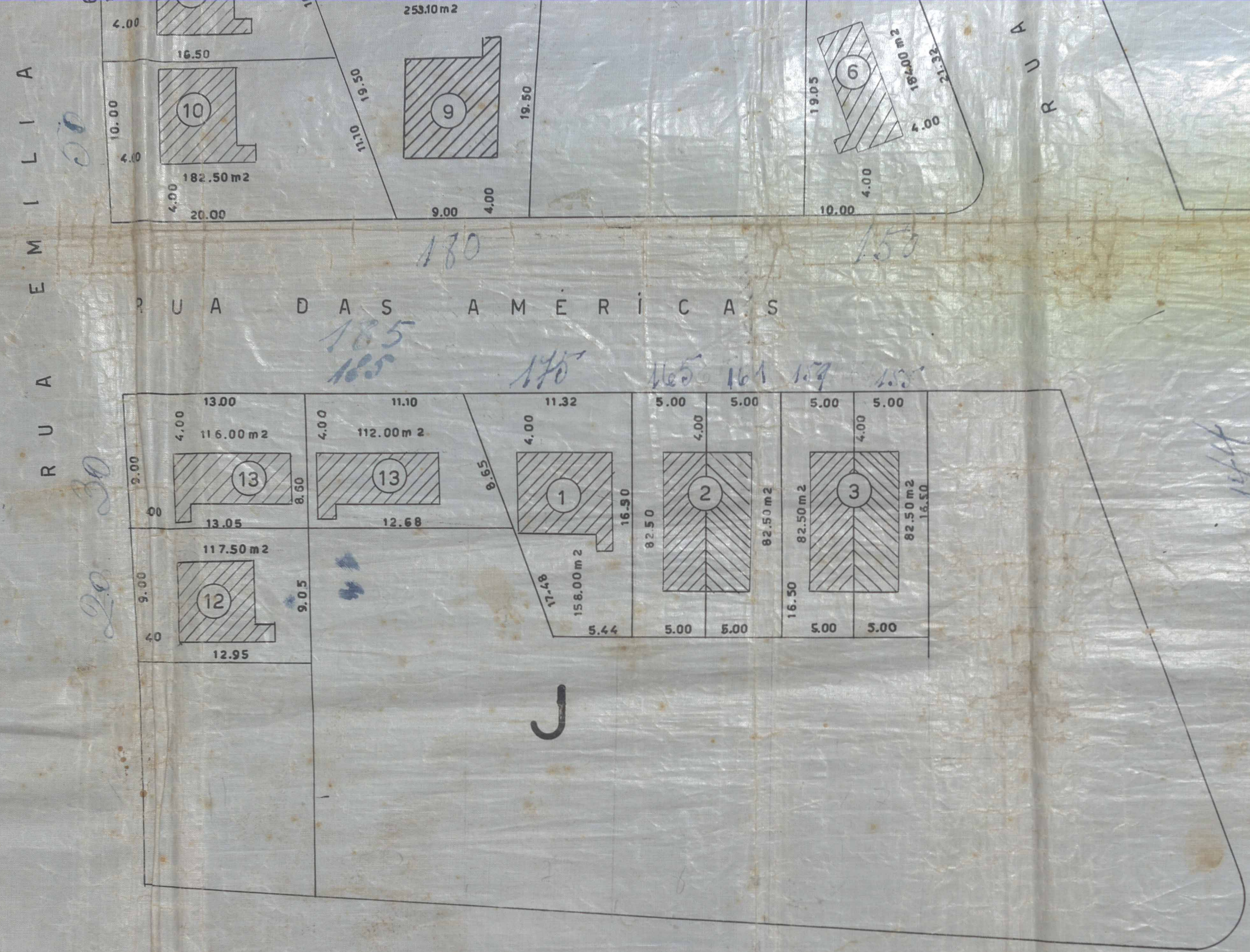
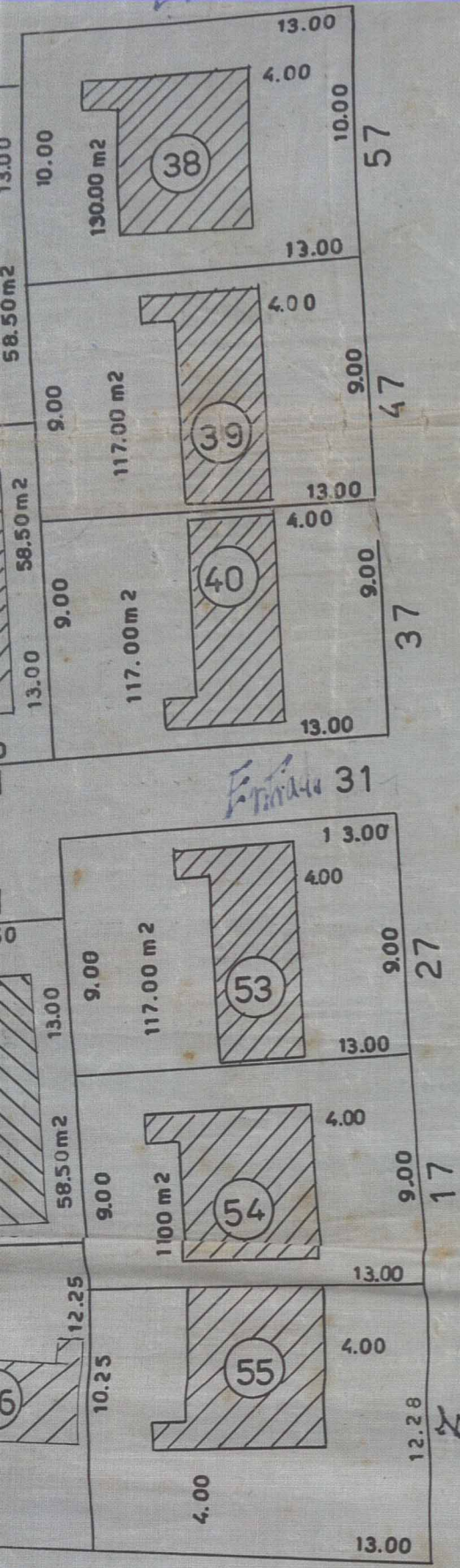
RUA EMILIA

RUA DAS AM



RUA





RUA DAS AMERICAS

RUA TRIUNFO



ACERVO DIGITALIZADO



CEDIM
CENTRO DE DOCUMENTAÇÃO E IMAGEM
INSTITUTO MULTIDISCIPLINAR - UFRRJ



ARQUIVO DE PLANTAS