

<b>FICHA DE META DADOS – CEDIM 2020.1</b>	
<b>Nome da Pasta</b>	Arquivo de Plantas da Prefeitura da Cidade de Nova Iguaçu
<b>Autor/Instituição</b>	Secretaria Municipal de Desenvolvimento Urbano - SMDU
<b>Número de Documentos</b>	3
<b>Quantidade e tipo de documentação</b>	Uma planta
<b>Dia/ Mês/Ano</b>	15/09/1980
<b>Série</b>	***
<b>Formato</b>	***
<b>Resumo</b>	O acervo contempla tanto plantas residenciais e comerciais, quanto plantas de loteamento na cidade de Nova Iguaçu na primeira metade do século XX. Depositadas junto a Secretaria Municipal de Infraestrutura-SEMIF/Subsecretaria de Urbanismo de Nova Iguaçu, a documentação possui dados como nome do proprietário, logradouro, dimensões do terreno e profissional responsável pela obra. Dentre as plantas já digitalizadas, está o prédio da câmara Municipal, edificada em 1907 sendo posteriormente ocupado pela Prefeitura Municipal até sua demolição em 1964. Loteamento de bairros inteiros como Austin, Vila Anita e Caiçara. A maior parte da documentação



MINISTÉRIO DA EDUCAÇÃO  
UNIVERSIDADE FEDERAL RURAL DO RIO DE JANEIRO  
INSTITUTO MULTIDISCIPLINAR – CAMPUS NOVA IGUAÇU  
CENTRO DE DOCUMENTAÇÃO E IMAGEM


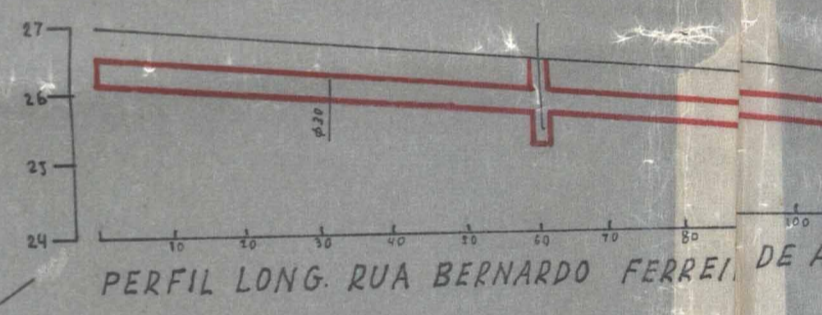
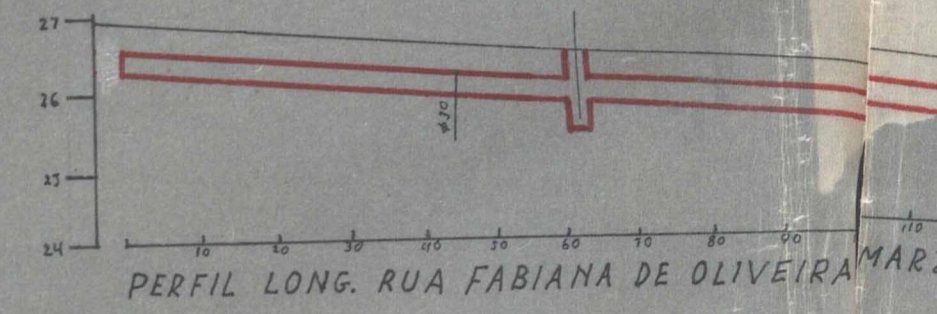
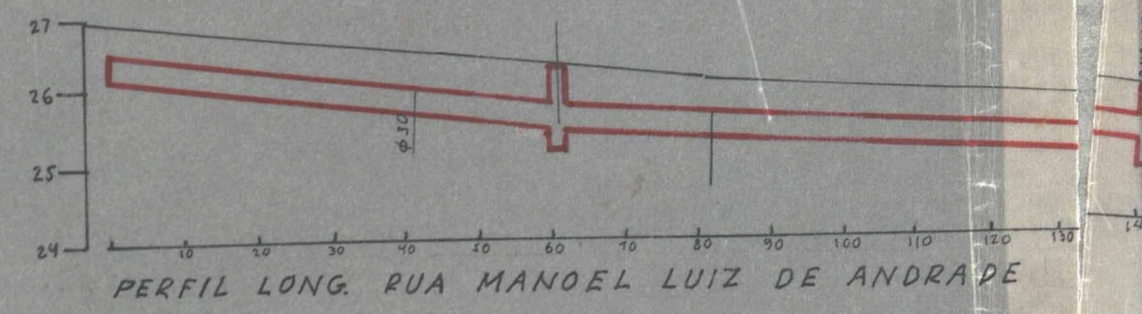





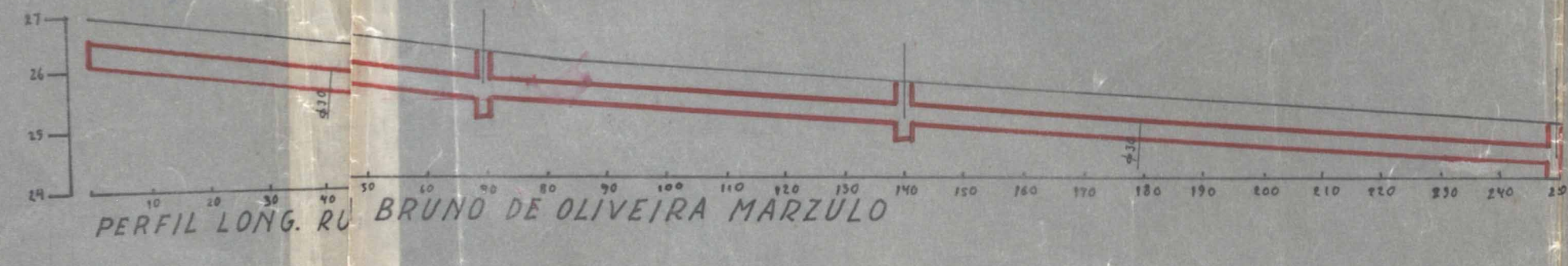

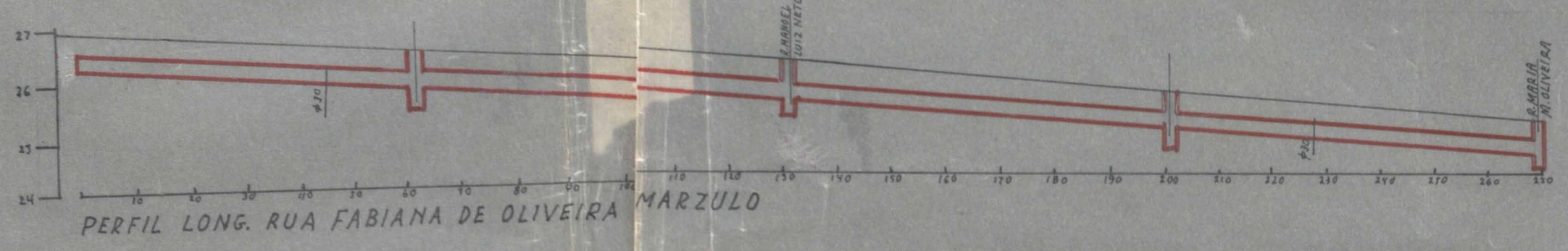
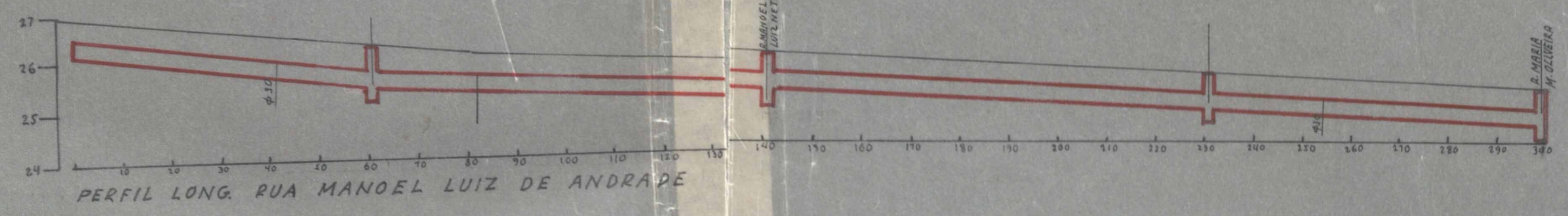

	encontra-se em bom estado, mas também pode conter marcas de dobraduras e desgaste pelo manuseio contínuo.
<b>Palavras-Chave</b>	Planta; Nova Iguaçu; Valverde;
<b>Notas explicativas</b>	***

ЭЦИЭАЛАН

М

130/80





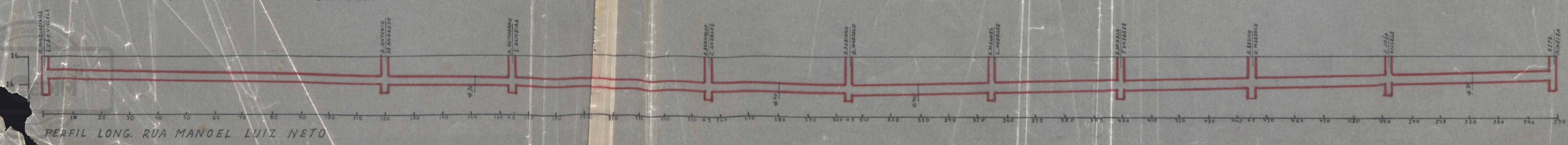



150-20  
 Engenharia

planta para modificações no loteamento (aprovado) de uma drea. sito na estrada de madureira com estrada mineira, (vila valverde) 1º distrito de nova iguaçu.  
 4 plano (conjunto habitacional) casas tipo

REDES:  
 AGUA POTAVEL  
 E ESGOTO.  
 PERFIL DAS RUAS

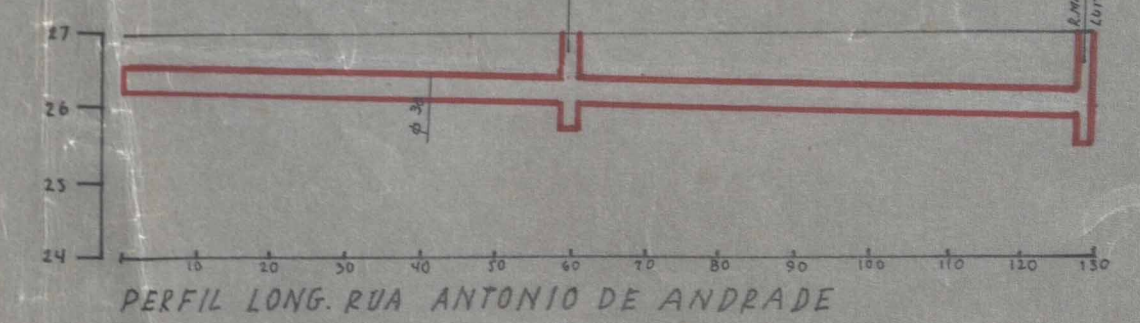
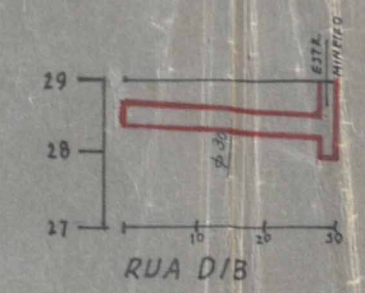
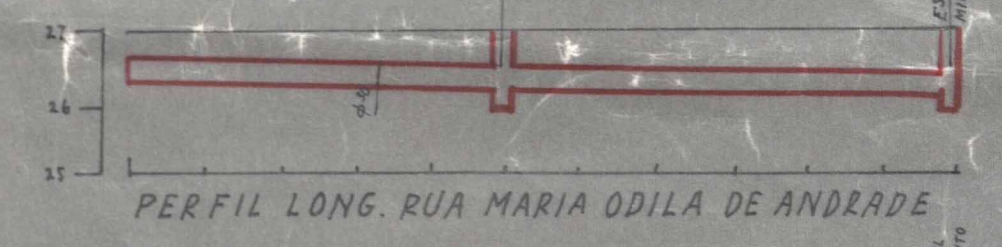
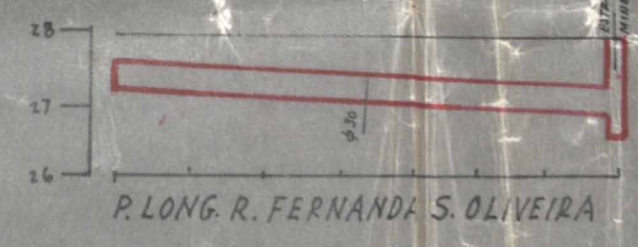
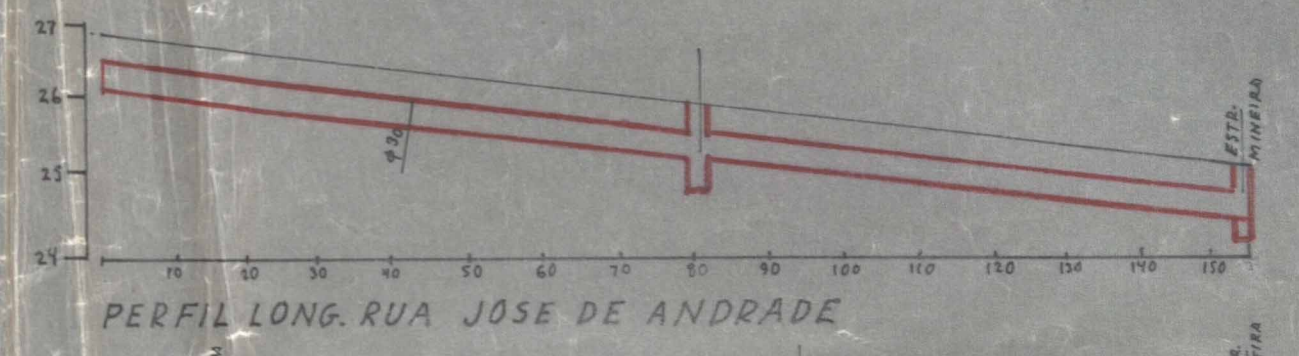

Valde Mendes  
 PROPRIETARIO  
 EMBLEMA - Empreendimentos Imobiliários Ltda.  
 Engenharia e Arquitetura  
 ENGENHEIRO  
 Dalmiro Fernandes Guimarães  
 ENG. CIVIL - CREA 24.630 D - 6ª REG.

15 de dezembro 1980  
 modificação de loteamento de 312 lotes para 598 lotes  
 valor R\$ 127.140,00  
 ou 3895,80  
 Nilton Coelho Dias  
 Secretário - SEMURB





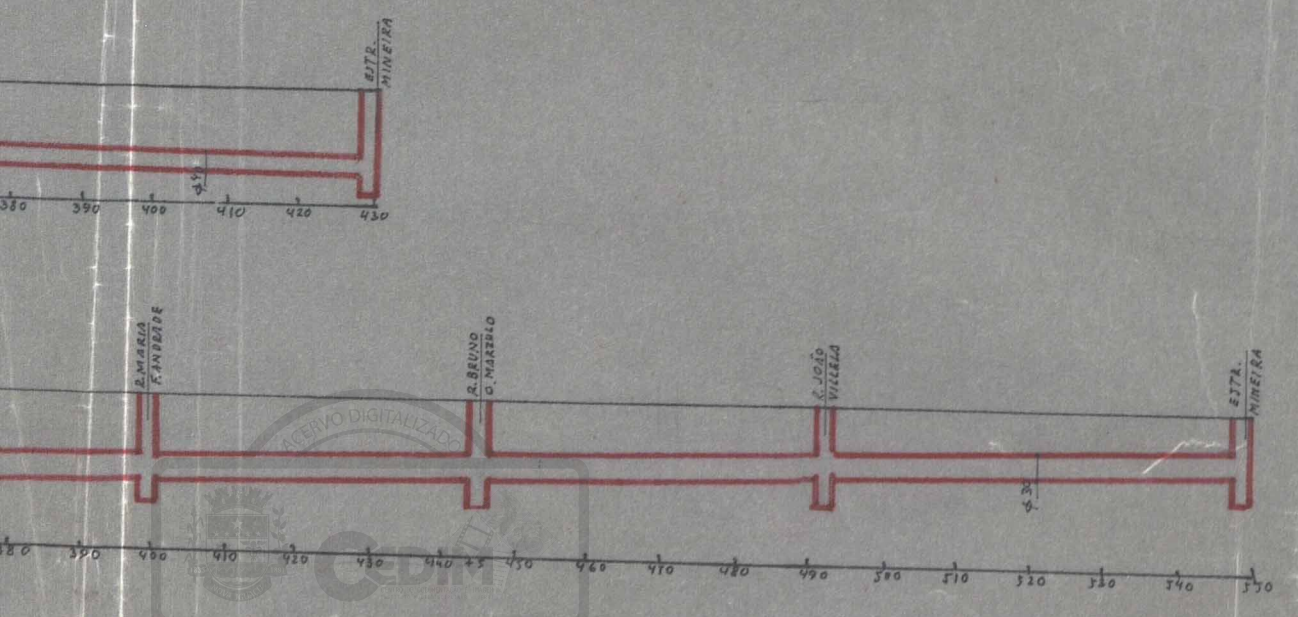
BRUNO DE OLIVEIRA MARZULO



15 de Junho 1980  
 Matriculada no Conselho de  
 Engenharia nº 598  
 197/16/80  
 65.7895/80  
 Nilton Coelho Dias  
 Secretário - S.M.O.R.R.

ESC. 1:1000

MAN. CA  
 TUBO φ 4" ESGOTO  
 AGUA POTAVEL  
 PERFIL DAS RUAS  
 ESCALAS: HORIZ. 1:1000  
 VERT. 1:100



ACERVO DIGITALIZADO



**CEDIM**  
CENTRO DE DOCUMENTAÇÃO E IMAGEM  
INSTITUTO MULTIDISCIPLINAR - UFRRJ



ARQUIVO DE PLANTAS