

<b>FICHA DE META DADOS – CEDIM 2020.1</b>	
<b>Nome da Pasta</b>	Arquivo de Plantas da Prefeitura da Cidade de Nova Iguaçu
<b>Autor/Instituição</b>	Secretaria Municipal de Desenvolvimento Urbano - SMDU
<b>Número de Documentos</b>	2
<b>Quantidade e tipo de documentação</b>	Uma planta
<b>Dia/ Mês/Ano</b>	03/04/1946
<b>Série</b>	179/46
<b>Formato</b>	***
<b>Resumo</b>	<p>O acervo contempla tanto plantas residenciais e comerciais, quanto plantas de loteamento na cidade de Nova Iguaçu na primeira metade do século XX. Depositadas junto a Secretaria Municipal de Infraestrutura-SEMIF/Subsecretaria de Urbanismo de Nova Iguaçu, a documentação possui dados como nome do proprietário, logradouro, dimensões do terreno e profissional responsável pela obra. Dentre as plantas já digitalizadas, está o prédio da câmara Municipal, edificada em 1907 sendo posteriormente ocupado pela Prefeitura Municipal até sua demolição em 1964. Loteamento de bairros inteiros como Austin, Vila Anita e Caiçara. A maior parte da documentação</p>



MINISTÉRIO DA EDUCAÇÃO  
UNIVERSIDADE FEDERAL RURAL DO RIO DE JANEIRO  
INSTITUTO MULTIDISCIPLINAR – CAMPUS NOVA IGUAÇU  
CENTRO DE DOCUMENTAÇÃO E IMAGEM



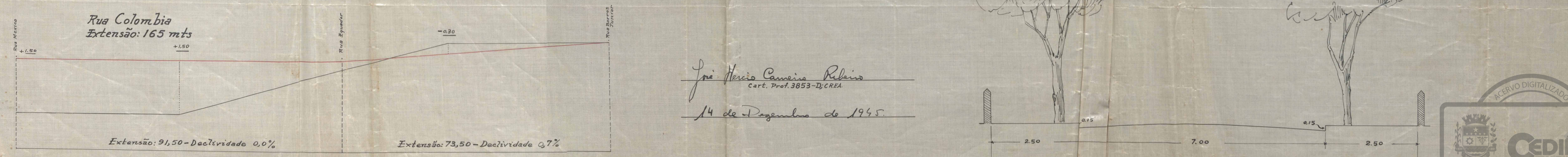
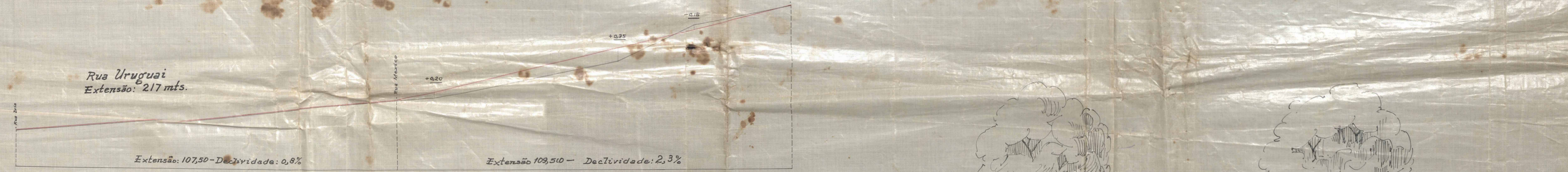



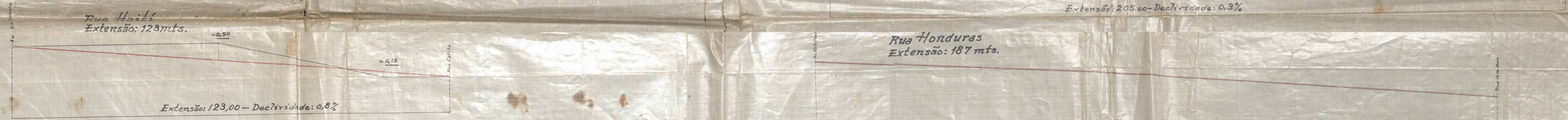






	encontra-se em bom estado, mas também pode conter marcas de dobraduras e desgaste pelo manuseio contínuo.
<b>Palavras-Chave</b>	Planta; Nova Iguaçu; Bairro Metr�pole; Rua Estados Unidos; Rua Per�; Rua Chile; Rua Haiti; Rua Costa Rica; Rua Venezuela; Rua Equador; Rua Honduras; Rua Guatemala;
<b>Notas explicativas</b>	***

BARRIO METROPOL

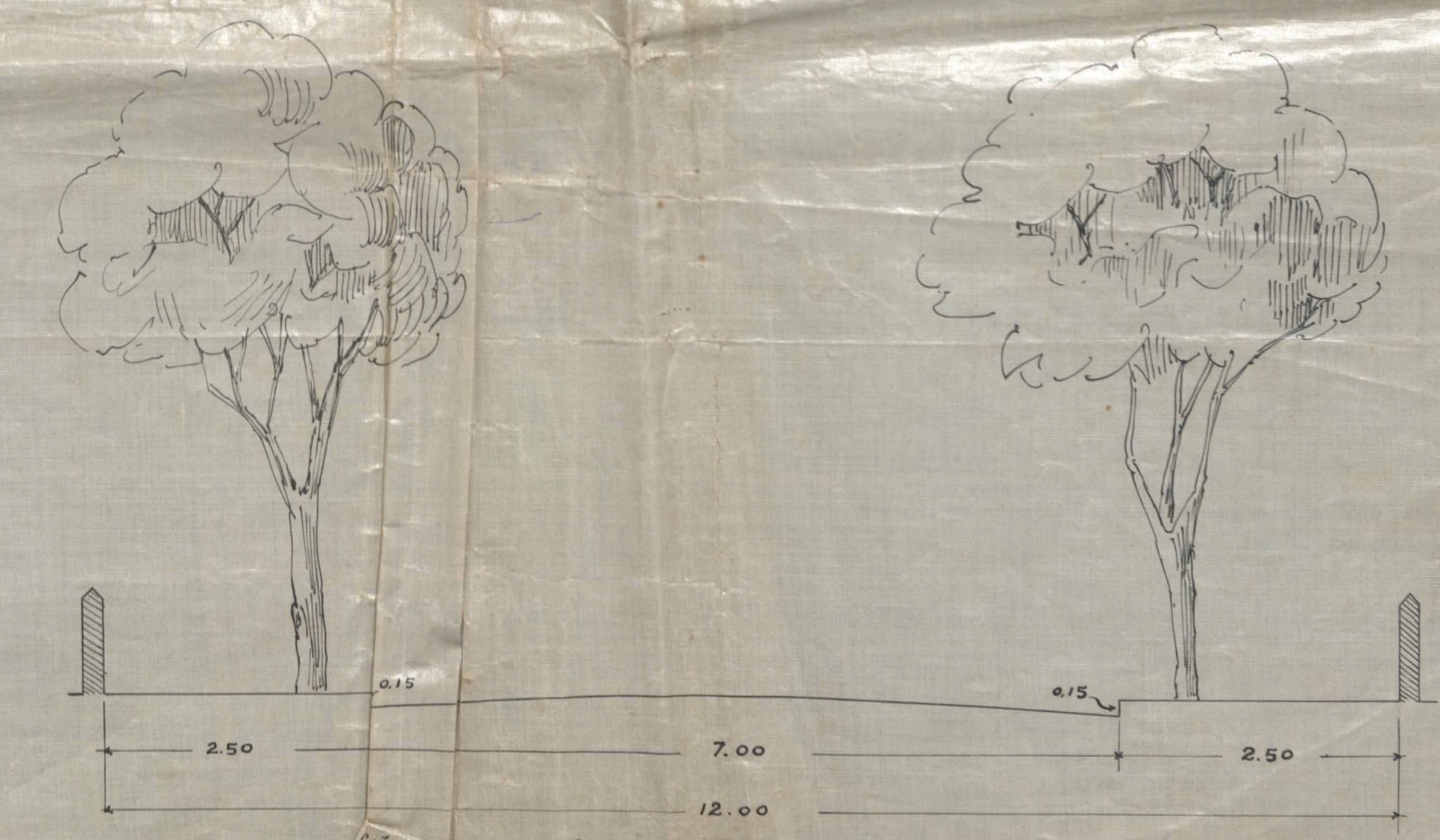
179/46

P. M. N. I.  
ARQUIVO DA D.E.  
PLANTA Nº 149/46

Câmara Municipal de Nova Iguaçu  
PLANO DE REMODELAÇÃO  
Aprovado em 3 de Abril de 1946  
Auto-projeto  
por José Lobo  
Wernsch



José Maria Carneiro Ribeiro  
Cart. Prof. 3853-D, CREA  
14 de Dezembro de 1945



fil. transversal (Padrão) das ruas - Escala: 1:50



ACERVO DIGITALIZADO



**CEDIM**  
CENTRO DE DOCUMENTAÇÃO E IMAGEM  
INSTITUTO MULTIDISCIPLINAR - UFRRJ



ARQUIVO DE PLANTAS