

| <b>FICHA DE META DADOS – CEDIM 2019/1</b> |   |
|---|---|
| <b>Nome da Pasta</b>                      | Arquivo de Plantas da Prefeitura da Cidade de Nova Iguaçu   |
| <b>Autor/Instituição</b>                  | Secretaria Municipal de Infraestrutura- SEMIF/ Subsecretaria de Urbanismo de Nova Iguaçu.   |
| <b>Número de Documentos</b>               | 2   |
| <b>Quantidade e tipo de documentação</b>  | Uma planta de loteamento  |
| <b>Dia/ Mês/Ano</b>                       | 15/02/1957  |
| <b>Série</b>                              | 51/57   |
| <b>Formato</b>                            | A2  |
| <b>Resumo</b>                             | O acervo contempla tanto plantas residenciais e comerciais, quanto plantas de loteamento na cidade de Nova Iguaçu na primeira metade do século XX. Depositadas junto a Secretaria Municipal de Infraestrutura-SEMIF/Subsecretaria de Urbanismo de Nova Iguaçu, a documentação possui dados como nome do proprietário, logradouro, dimensões do terreno e profissional responsável pela obra. Dentre as plantas já digitalizadas, está o prédio da câmara Municipal, edificada em 1907 sendo posteriormente ocupado pela Prefeitura Municipal até sua demolição em 1964. Loteamento de bairros inteiros como Austin, Vila Anita e Caiçara. A maior parte da documentação |



MINISTÉRIO DA EDUCAÇÃO  
UNIVERSIDADE FEDERAL RURAL DO RIO DE JANEIRO  
INSTITUTO MULTIDISCIPLINAR – CAMPUS NOVA IGUAÇU  
CENTRO DE DOCUMENTAÇÃO E IMAGEM



|                           |   |
|---------------------------|---|
|                           | encontra-se em bom estado, mas também pode conter marcas de dobraduras e desgaste pelo manuseio contínuo. |
| <b>Palavras-Chave</b>     | Planta; Nova Iguaçu; Bairro Turístico Serra de Marapicú; Área Rural; Estrada Rio-São Paulo;               |
| <b>Notas explicativas</b> | ***   |

PREFEITURA MUNICIPAL DE NOVA IGUAÇU



52/57

PROCESSO: \_\_\_\_\_ / \_\_\_\_\_

REQUERENTE: \_\_\_\_\_

ASSUNTO: \_\_\_\_\_

ANDAMENTO DO PROCESSO

| DESTINO | DATA | DESTINO | DATA |
|---------|------|---------|------|
|         |      |         |      |
|         |      |         |      |
|         |      |         |      |
|         |      |         |      |
|         |      |         |      |
|         |      |         |      |
|         |      |         |      |
|         |      |         |      |
|         |      |         |      |
|         |      |         |      |
|         |      |         |      |
|         |      |         |      |
|         |      |         |      |
|         |      |         |      |
|         |      |         |      |
|         |      |         |      |
|         |      |         |      |
|         |      |         |      |
|         |      |         |      |

ANEXO: \_\_\_\_\_  
\_\_\_\_\_  
\_\_\_\_\_




P. M. N. I.  
ARQUIVO DA D. E.  
PLANTA Nº 51/57

# Bairro Turístico Serra de M

## LOTEAMENTO RURAL

ESC. 1/1.000



APPROVAÇÃO: ...  
REQUISITOS ...  
...  
...  
...

# Marapicú

*Aguinalde Souza Torres*  
 PROPRIETÁRIO

Nº DE LOTES  
 ÁREA DOS LOTES  
 ÁREA DA P.M.H.I.  
 ÁREA DAS RUAS  
 ÁREA TOTAL 2

57/57



5/1/57

|                  |            |
|------------------|------------|
| Nº DE LOTES      | 215        |
| ÁREA DOS LOTES   | 211.039.00 |
| ÁREA DA P.M.N.I. | 15.622.50  |
| ÁREA DAS RUAS    | 28.152.50  |
| ÁREA TOTAL       | 254.814.00 |

Aquival de Souza Feres  
PROPRIETÁRIO

R DA SILVA PARANHOS  
O LOTEADO




Comissão Municipal de Nucleação  
Plano de Remodelação  
Aprovado em 10 de 1957  
Valor 215.625  
Folha 14876-56

# Bairro Turístico Serra de M

## LOTEAMENTO RURAL

Esc. 1/1.000

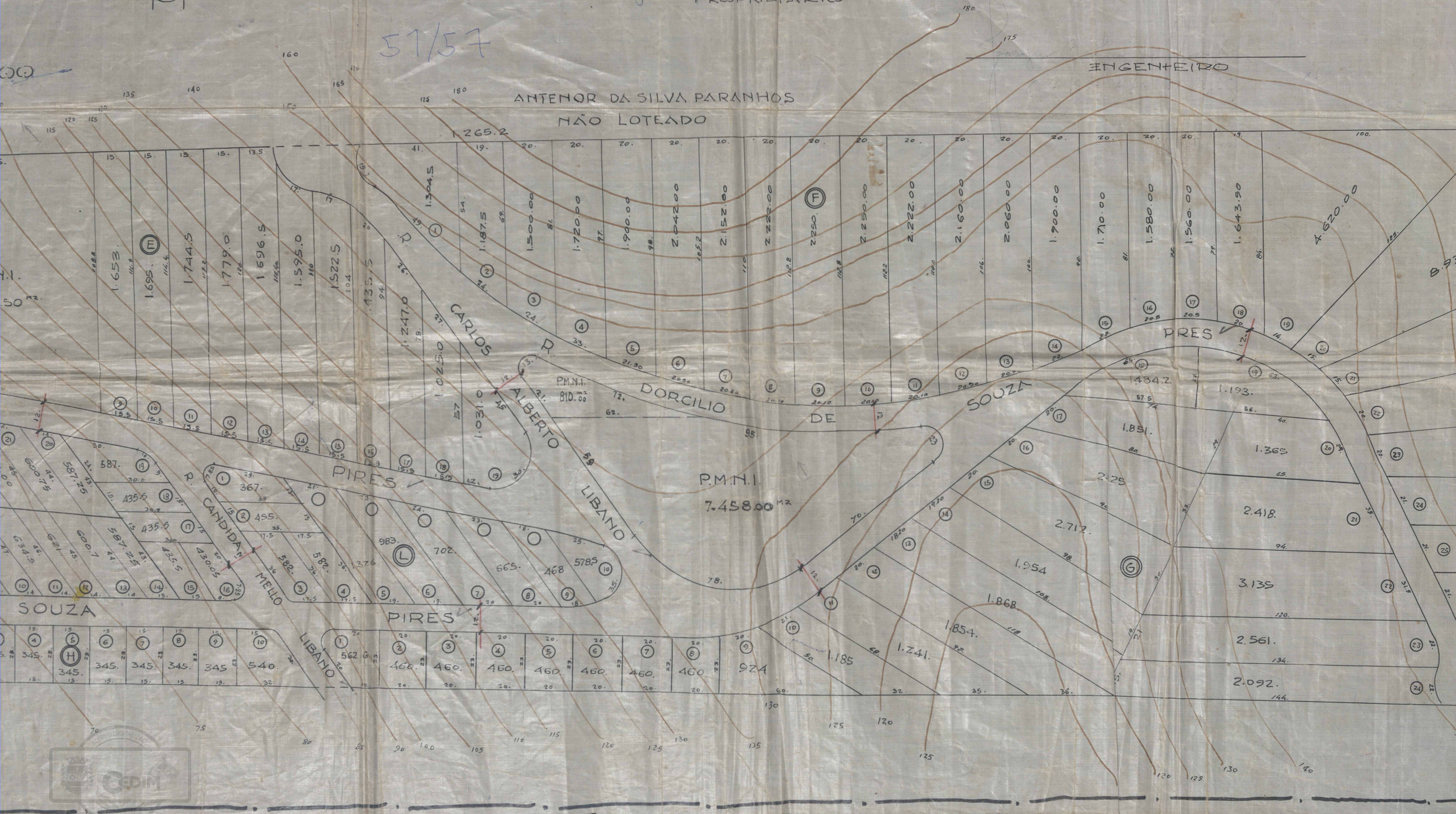


# de Marapicú

*Aguinal de Souza Tires*  
PROPRIETÁRIO

Nº DE LOTES  
ÁREA DOS L  
ÁREA DA P.M  
ÁREA DAS  
ÁREA TOTA

57/57





5/1/57

|                  |            |
|------------------|------------|
| Nº DE LOTES      | 215        |
| ÁREA DOS LOTES   | 211.039.00 |
| ÁREA DA P.M.H.I. | 15.622.50  |
| ÁREA DAS RUAS    | 28.152.50  |
| ÁREA TOTAL       | 254.814.00 |

Aguiar de Sousa Aires  
PROPRIETÁRIO

RUA DA SILVA PARANHOS  
O LOTEADO



Secretaria Municipal de Planejamento  
180  
PLANO DE REMODELAÇÃO  
Aprovado em 10/05/57  
Assessoria Municipal  
Valor 215 lotes  
Plan. 11.876-56



ACERVO DIGITALIZADO



**CEDIM**  
CENTRO DE DOCUMENTAÇÃO E IMAGEM  
INSTITUTO MULTIDISCIPLINAR - UFRRJ



ARQUIVO DE PLANTAS