

<b>FICHA DE META DADOS – CEDIM 2020.1</b>	
<b>Nome da Pasta</b>	Arquivo de Plantas da Prefeitura da Cidade de Nova Iguaçu
<b>Autor/Instituição</b>	Secretaria Municipal de Desenvolvimento Urbano - SMDU
<b>Número de Documentos</b>	2
<b>Quantidade e tipo de documentação</b>	Uma planta de desmembramento
<b>Dia/ Mês/Ano</b>	30/03/1943
<b>Série</b>	50/46
<b>Formato</b>	***
<b>Resumo</b>	<p>O acervo contempla tanto plantas residenciais e comerciais, quanto plantas de loteamento na cidade de Nova Iguaçu na primeira metade do século XX. Depositadas junto a Secretaria Municipal de Infraestrutura-SEMIF/Subsecretaria de Urbanismo de Nova Iguaçu, a documentação possui dados como nome do proprietário, logradouro, dimensões do terreno e profissional responsável pela obra. Dentre as plantas já digitalizadas, está o prédio da câmara Municipal, edificada em 1907 sendo posteriormente ocupado pela Prefeitura Municipal até sua demolição em 1964. Loteamento de bairros inteiros como Austin, Vila Anita e Caiçara. A maior parte da documentação</p>



MINISTÉRIO DA EDUCAÇÃO  
UNIVERSIDADE FEDERAL RURAL DO RIO DE JANEIRO  
INSTITUTO MULTIDISCIPLINAR – CAMPUS NOVA IGUAÇU  
CENTRO DE DOCUMENTAÇÃO E IMAGEM



	encontra-se em bom estado, mas também pode conter marcas de dobraduras e desgaste pelo manuseio contínuo.
<b>Palavras-Chave</b>	Planta; Nova Iguaçu; Estrada Plinio Casado; Rua Dama Baptista;
<b>Notas explicativas</b>	***



50-46



Adalgisa Monteiro Ribeiro.



Estado do Rio de Janeiro  
Prefeitura da Cidade de Nova Iguaçu

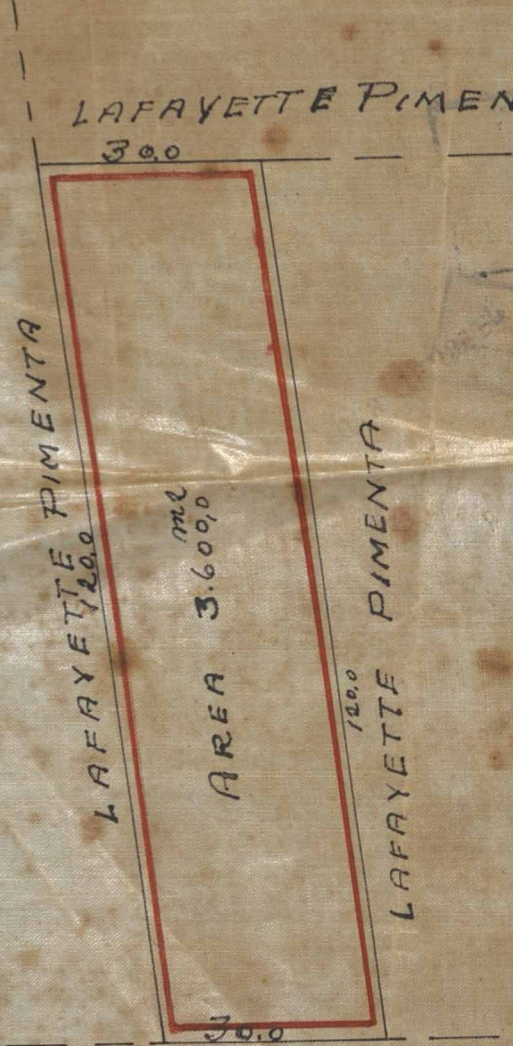


AREA COM 3600.0<sup>m2</sup> DESMEMBRADA DE MAIOR PORÇÃO

*N.I.*

E SITUADA A ESTRADA PLINIO CASADO A 14540 DA ESQUINA  
DA RUA DAMA BAPTISTA-ADQUERIDA POR D. ADALCISA  
MONTEIRO RIBEIRO AO SNR. LAFAYETTE PIMENTA

ESC. / 1.1000. /º Distr.º N. Iguaçu




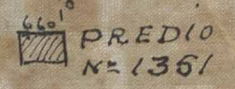

P. M. N. I.  
ARQUIVO DA D. E.  
PLANTA Nº ~~50/46~~

P. M. N. I.  
ARQUIVO DA D. E.  
PLANTA Nº ~~50/46~~



Prefeitura Municipal de Nova Iguaçu  
DIVISÃO DE ENGENHEARIA  
PLANO DE REMODELAÇÃO  
Aprovado em 30 3 943

Desmembramento  
1 lote  
nº 2.163  
*Michel*



15061

PROPRIETARIA  
*Adalcisa Monteiro Ribeiro*

20/2/943  
*Adalberto Ribeiro Ag. Car. 30 do C. R. E. A.*

ACERVO DIGITALIZADO



**CEDIM**  
CENTRO DE DOCUMENTAÇÃO E IMAGEM  
INSTITUTO MULTIDISCIPLINAR - UFRRJ



ARQUIVO DE PLANTAS