

FICHA DE META DADOS – CEDIM 2020.1	
Nome da Pasta	Arquivo de Plantas da Prefeitura da Cidade de Nova Iguaçu
Autor/Instituição	Secretaria Municipal de Desenvolvimento Urbano - SMDU
Número de Documentos	2
Quantidade e tipo de documentação	Uma planta de perfis
Dia/ Mês/Ano	27/07/1945
Série	51/46
Formato	***
Resumo	O acervo contempla tanto plantas residenciais e comerciais, quanto plantas de loteamento na cidade de Nova Iguaçu na primeira metade do século XX. Depositadas junto a Secretaria Municipal de Infraestrutura-SEMIF/Subsecretaria de Urbanismo de Nova Iguaçu, a documentação possui dados como nome do proprietário, logradouro, dimensões do terreno e profissional responsável pela obra. Dentre as plantas já digitalizadas, está o prédio da câmara Municipal, edificada em 1907 sendo posteriormente ocupado pela Prefeitura Municipal até sua demolição em 1964. Loteamento de bairros inteiros como Austin, Vila Anita e Caiçara. A maior parte da documentação



MINISTÉRIO DA EDUCAÇÃO
UNIVERSIDADE FEDERAL RURAL DO RIO DE JANEIRO
INSTITUTO MULTIDISCIPLINAR – CAMPUS NOVA IGUAÇU
CENTRO DE DOCUMENTAÇÃO E IMAGEM



	encontra-se em bom estado, mas também pode conter marcas de dobraduras e desgaste pelo manuseio contínuo.
Palavras-Chave	Planta; Nova Iguaçu;
Notas explicativas	***



PREFEITURA MUNICIPAL DE NOVA IGUAÇU



51 / 46

PROCESSO: _____ / _____

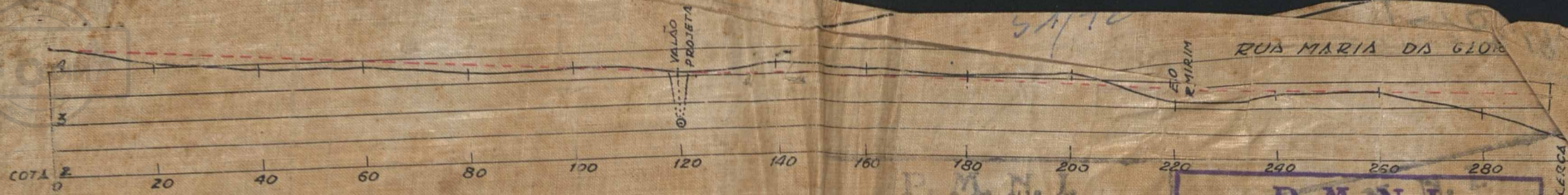
REQUERENTE: _____

ASSUNTO: Melhoran Maua

ANDAMENTO DO PROCESSO

DESTINO	DATA	DESTINO	DATA

ANEXO: _____

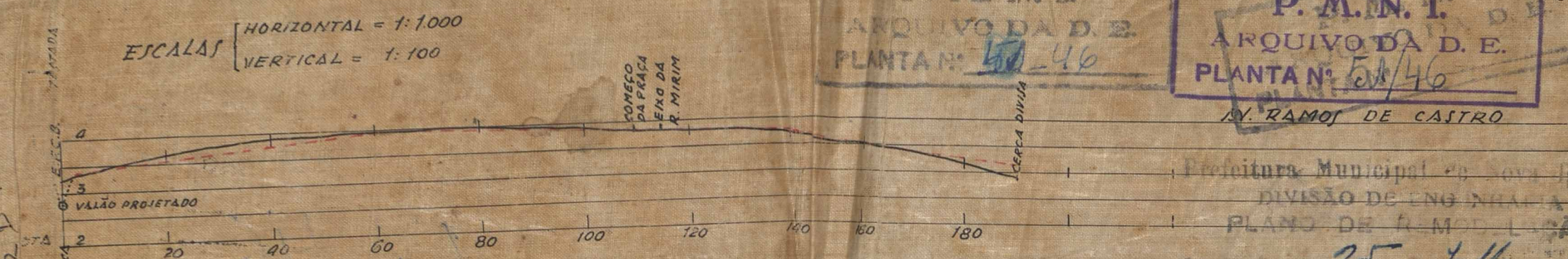


ESCALAS
 HORIZONTAL = 1:1000
 VERTICAL = 1:100

P. M. N. I.
 ARQUIVO DA D. E.
 PLANTA Nº 50/46
 IV. RAMOS DE CASTRO


Prefeitura Municipal de Nova Iguaçu
 DIVISÃO DE ENGENHARIA
 PLANO DE R. M. L. SÃO
 Aprovado em 25 Julho de 1945

Valor 74 lotes
 R. 2429/45

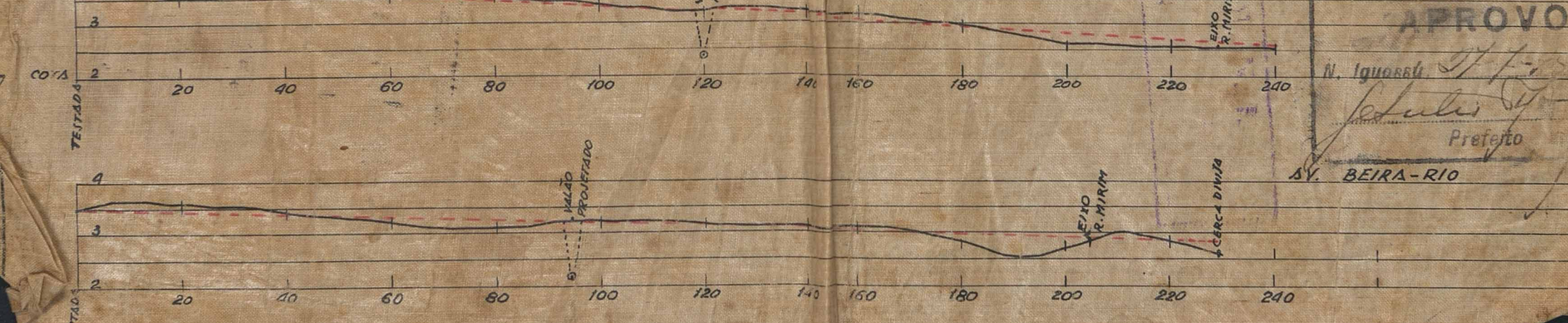


RUA SANTO IGNACIO

APROVO
 N. Iguaçu
 Prefeito



AV. BEIRA-RIO



PERFIL LONGITUDINARI DOS EIXOS DAS RUAS

ACERVO DIGITALIZADO



CEDIM
CENTRO DE DOCUMENTAÇÃO E IMAGEM
INSTITUTO MULTIDISCIPLINAR - UFRRJ



ARQUIVO DE PLANTAS