

FICHA DE META DADOS – CEDIM 2019/2	
Nome da Pasta	Arquivo de Plantas da Prefeitura da Cidade de Nova Iguaçu
Autor/Instituição	Secretaria Municipal de Desenvolvimento Urbano - SMDU
Número de Documentos	2
Quantidade e tipo de documentação	Uma Planta de Loteamento.
Dia/ Mês/Ano	11/07/1946
Série	62/46
Formato	Personalizado
Resumo	O acervo contempla tanto plantas residenciais e comerciais, quanto plantas de loteamento na cidade de Nova Iguaçu na primeira metade do século XX. Depositadas junto a Secretaria Municipal de Infraestrutura-SEMIF/Subsecretaria de Urbanismo de Nova Iguaçu, a documentação possui dados como nome do proprietário, logradouro, dimensões do terreno e profissional responsável pela obra. Dentre as plantas já digitalizadas, está o prédio da câmara Municipal, edificada em 1907 sendo posteriormente ocupado pela Prefeitura Municipal até sua demolição em 1964. Loteamento de bairros inteiros como Austin, Vila Anita e Caiçara. A maior parte da documentação



MINISTÉRIO DA EDUCAÇÃO
UNIVERSIDADE FEDERAL RURAL DO RIO DE JANEIRO
INSTITUTO MULTIDISCIPLINAR – CAMPUS NOVA IGUAÇU
CENTRO DE DOCUMENTAÇÃO E IMAGEM



	encontra-se em bom estado, mas também pode conter marcas de dobraduras e desgaste pelo manuseio contínuo.
Palavras-Chave	Planta; Nova Iguaçu; Vila Iracema; Rua Olmir; Rua São João; Rua Gilson; Rua São Pedro.
Notas explicativas	***

PREFEITURA MUNICIPAL DE NOVA IGUAÇU

62/46



PROCESSO: _____ / _____

REQUERENTE: Hamario Kellein Freitas

ASSUNTO: _____

ANDAMENTO DO PROCESSO

DESTINO	DATA	DESTINO	DATA

ANEXO: _____



P. M. N. I.
 ARQUIVO DA D. E.
 PLANTAS 62/46

- VILLA IRACEMA -

honório Ferreira Freitas.

NOVA IGUAÉ (N)

PROJETO DE LOTEAMENTO DO
 TERRENO SITO À ESTR. DE
 ANDRADE ARAÚJO, 19.º DISTR.
 ESCALA, 1:1000.

Victoria total procedente 2/16/47

PROPRIETARIO: *Paulino de Souza*

honório Ferreira de Freitas

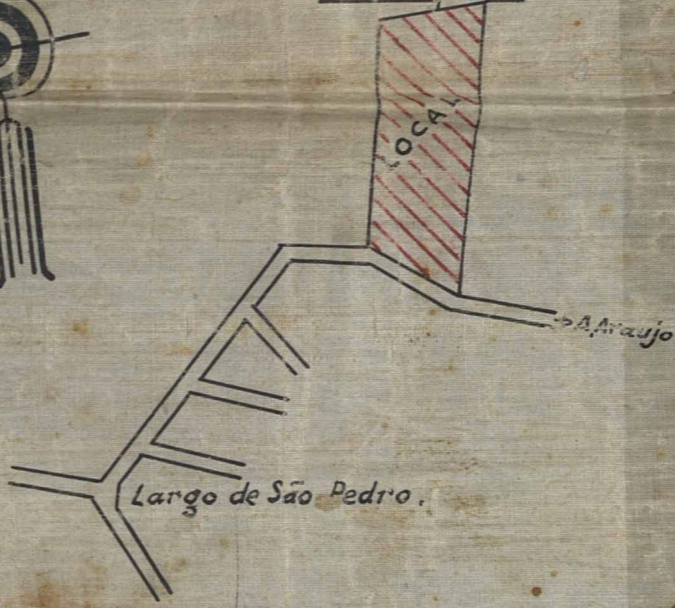
PLANO DE DEMARCAÇÃO
 11 Set. 1946.
 82 lotes (base 100)
 Loteamento definitivo.

9085/46 *Albuquerque*

SITUAÇÃO. 1:10.000.



Confrontante, Comp. Arícola e Pastoral.



APROVO

Paulino de Souza
 Engenheiro

Engenheiro.

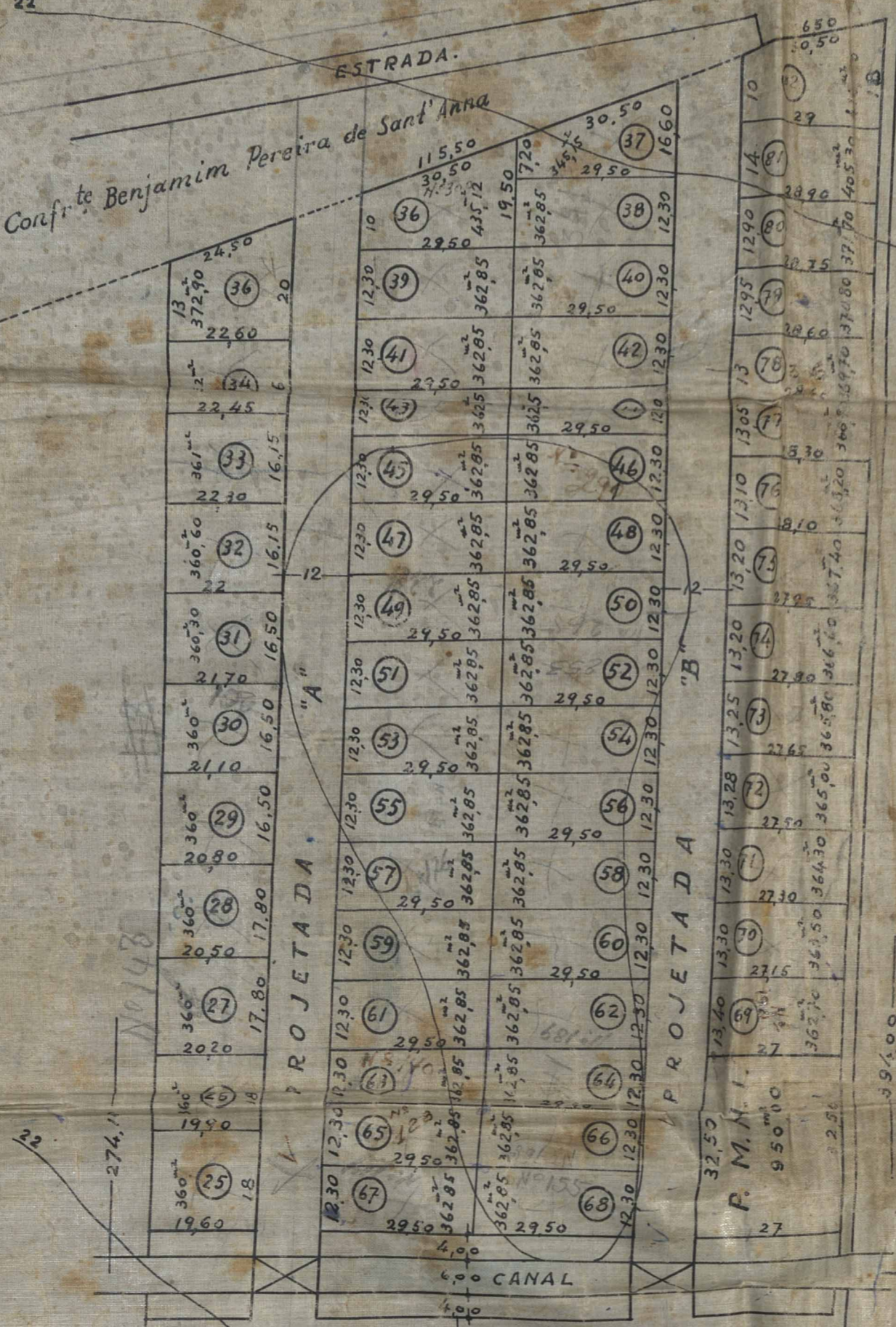
Cláudio de S. A.

Área total.....	47.500,00
Praca.....4%	1.900,00
P. M. N. I.....2%	950,00
82 lotes.	


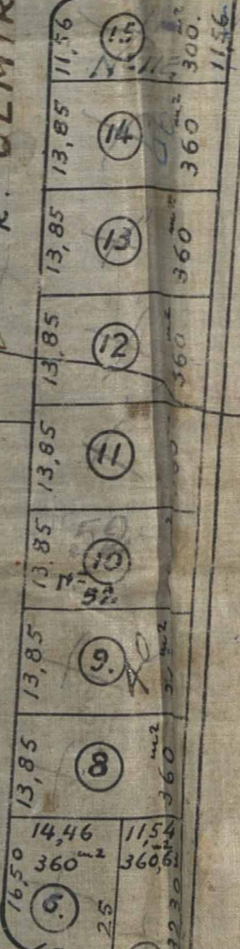
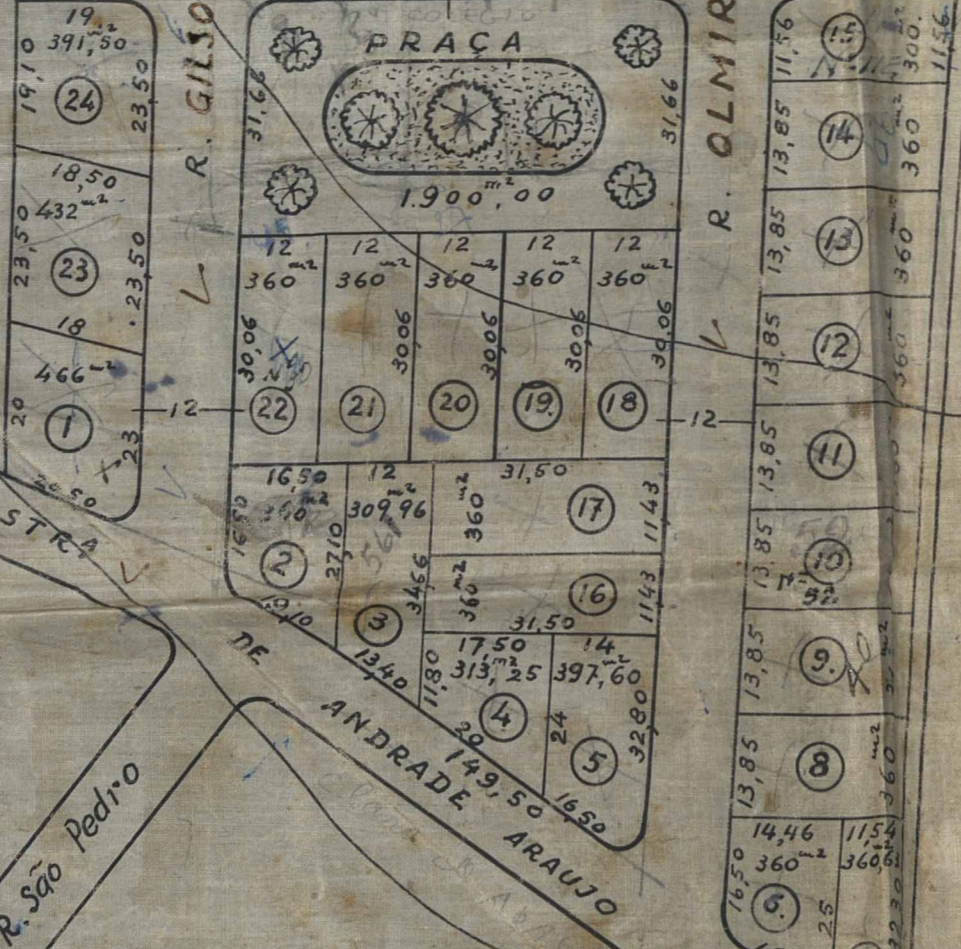
Confrontante, Pedro Alharazjo da Silva Reis

Para N. Iguaé

Para A. Araújo.



PROJETAÇÃO RODOLFO "C"



ACERVO DIGITALIZADO



CEDIM
CENTRO DE DOCUMENTAÇÃO E IMAGEM
INSTITUTO MULTIDISCIPLINAR - UFRRJ



ARQUIVO DE PLANTAS