

FICHA DE META DADOS – CEDIM 2020.1	
Nome da Pasta	Arquivo de Plantas da Prefeitura da Cidade de Nova Iguaçu
Autor/Instituição	Secretaria Municipal de Desenvolvimento Urbano - SMDU
Número de Documentos	2
Quantidade e tipo de documentação	Uma planta de perfis de um loteamento
Dia/ Mês/Ano	25/06/1947
Série	26/47
Formato	Personalizado
Resumo	O acervo contempla tanto plantas residenciais e comerciais, quanto plantas de loteamento na cidade de Nova Iguaçu na primeira metade do século XX. Depositadas junto a Secretaria Municipal de Infraestrutura-SEMIF/Subsecretaria de Urbanismo de Nova Iguaçu, a documentação possui dados como nome do proprietário, logradouro, dimensões do terreno e profissional responsável pela obra. Dentre as plantas já digitalizadas, está o prédio da câmara Municipal, edificada em 1907 sendo posteriormente ocupado pela Prefeitura Municipal até sua demolição em 1964. Loteamento de bairros inteiros como Austin, Vila Anita e Caiçara. A maior parte da documentação



MINISTÉRIO DA EDUCAÇÃO
UNIVERSIDADE FEDERAL RURAL DO RIO DE JANEIRO
INSTITUTO MULTIDISCIPLINAR – CAMPUS NOVA IGUAÇU
CENTRO DE DOCUMENTAÇÃO E IMAGEM



	encontra-se em bom estado, mas também pode conter marcas de dobraduras e desgaste pelo manuseio contínuo.
Palavras-Chave	Planta; Nova Iguaçu; Bairro do Grajaú;
Notas explicativas	***

PREFEITURA MUNICIPAL DE NOVA IGUAÇU



26/47

PROCESSO: _____ / _____
REQUERENTE: Bairro Grajaú
ASSUNTO: _____

ANDAMENTO DO PROCESSO

DESTINO	DATA	DESTINO	DATA


ANEXO: _____

PLANTA DO LOTEAMENTO DO BAIRRO GRAJAU.

SITUADO NO MUNICIPIO DE NOVA IGUAÇU
PROPRIEDADE DO PROF. NORBERTO CATALDI.

PERFIS



ESC: { HORIS 1:1000
VERT. 1:100




PERFIL LONGITUDINAL DA RUA 2
(PROF. NORBERTO CATALDI)




PERFIL LONGITUDINAL DA RUA 3
(PROF. NORBERTO CATALDI)



PERFIL LONGITUDINAL DA RUA 6
(RETO DE VINCENZI)



PERFIL LONGITUDINAL DA RUA 4
(DONA CATARINA)



PERFIL LONGITUDINAL DA RUA 5
(ENGENHEIRO A...

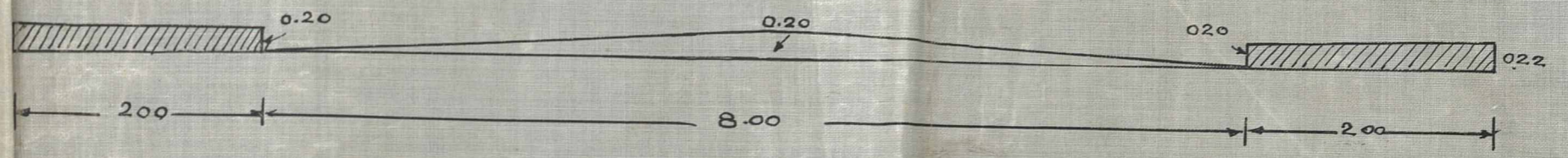


26-47

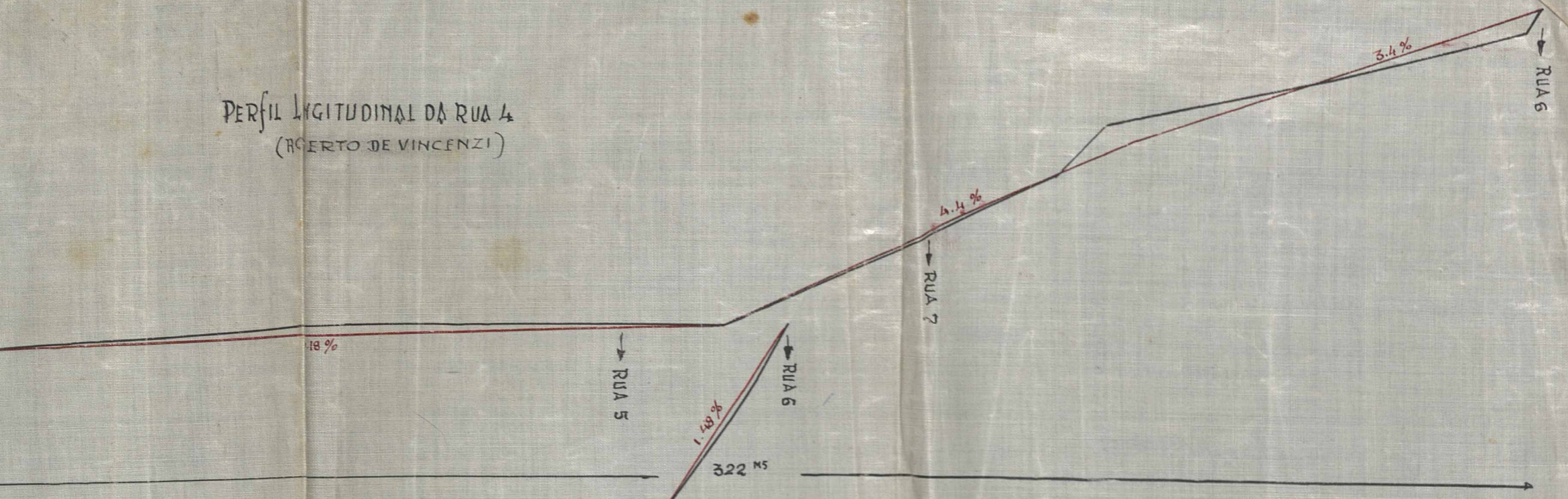
P. M. N. L.
ANQUIVO DA D. E.
PLANTA Nº 26/47

PERFIL TRANSVERSAL DAS RUAS


ESCALA 1:50




PERFIL LONGITUDINAL DA RUA 4
(ROBERTO DE VINCENZI)




PERFIL LONGITUDINAL DA RUA
(RUA DONA JULIA)



PERFIL LONGITUDINAL DA RUA
(DONA CATARINA)



PERFIL LONGITUDINAL DA RUA 6
CENG: ALBUQUERQUE



DE D. DIETADIA
Arquit. G. Costa

ENGENHEIRO:

João Pires de Barros e Albuquerque
5ª Civil, Carteira do C.A.E.A. nº 2434-D
5ª Região

APROVO
25-6-1947
Leumantas Henri Augusto

PLANO DE REMODELAÇÃO
elaborado em 25 Junho de 1947
Loteamento.

233 lotes
7/30/47 - *D. Albuquerque*

ACERVO DIGITALIZADO



CEDIM
CENTRO DE DOCUMENTAÇÃO E IMAGEM
INSTITUTO MULTIDISCIPLINAR - UFRRJ



ARQUIVO DE PLANTAS