

FICHA DE META DADOS – CEDIM 2019/2	
Nome da Pasta	Arquivo de Plantas da Prefeitura da Cidade de Nova Iguaçu
Autor/Instituição	Secretaria Municipal de Desenvolvimento Urbano - SMDU
Número de Documentos	2
Quantidade e tipo de documentação	Uma planta de loteamento
Dia/ Mês/Ano	20/08/1947
Série	33/47
Formato	Personalizado
Resumo	<p>O acervo contempla tanto plantas residenciais e comerciais, quanto plantas de loteamento na cidade de Nova Iguaçu na primeira metade do século XX. Depositadas junto a Secretaria Municipal de Infraestrutura-SEMIF/Subsecretaria de Urbanismo de Nova Iguaçu, a documentação possui dados como nome do proprietário, logradouro, dimensões do terreno e profissional responsável pela obra. Dentre as plantas já digitalizadas, está o prédio da câmara Municipal, edificada em 1907 sendo posteriormente ocupado pela Prefeitura Municipal até sua demolição em 1964. Loteamento de bairros inteiros como Austin, Vila Anita e Caiçara. A maior parte da documentação</p>



MINISTÉRIO DA EDUCAÇÃO
UNIVERSIDADE FEDERAL RURAL DO RIO DE JANEIRO
INSTITUTO MULTIDISCIPLINAR – CAMPUS NOVA IGUAÇU
CENTRO DE DOCUMENTAÇÃO E IMAGEM




	encontra-se em bom estado, mas também pode conter marcas de dobraduras e desgaste pelo manuseio contínuo.
Palavras-Chave	Planta; Nova Iguaçu; Av. Araguaia; Rua Caramurú
Notas explicativas	***

33-47



PREFEITURA
Nova Iguaçu

Albums Regens

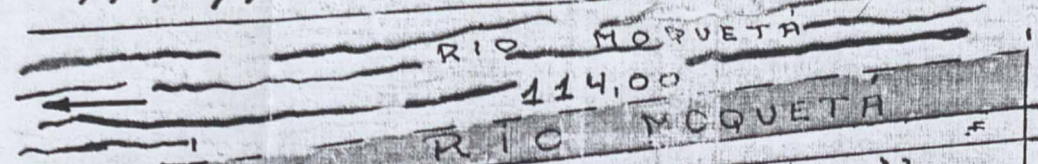



Estado do Rio de Janeiro
Prefeitura da Cidade de Nova Iguaçu

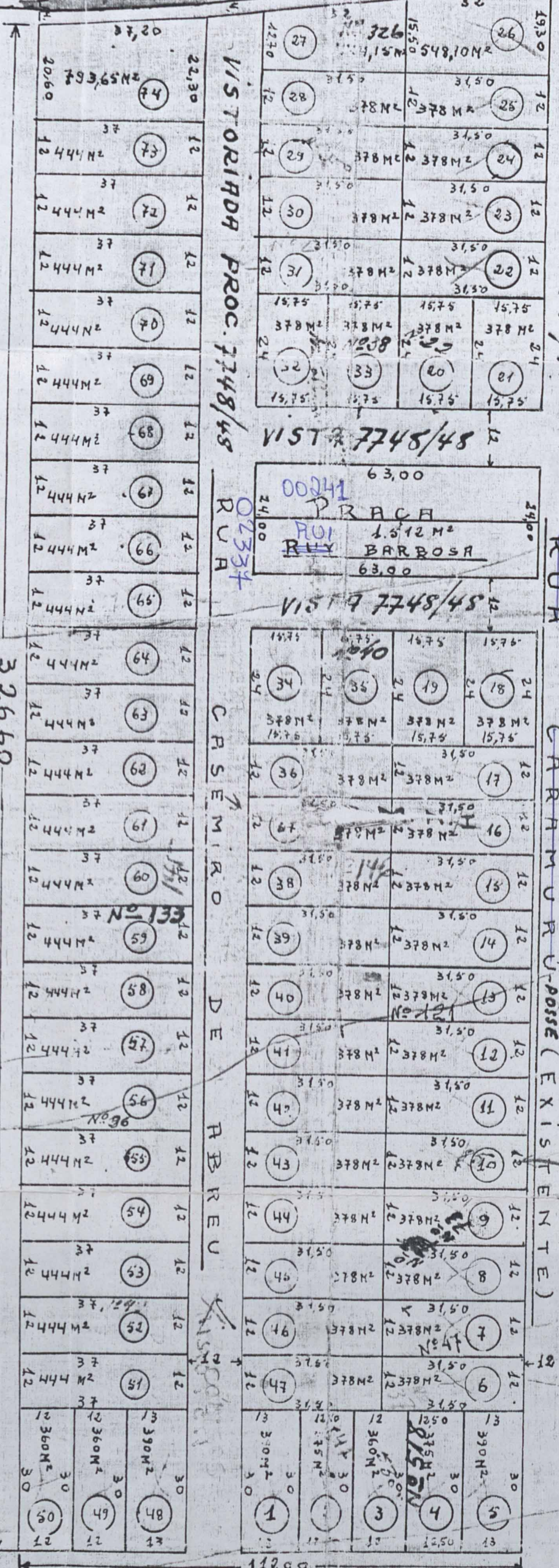
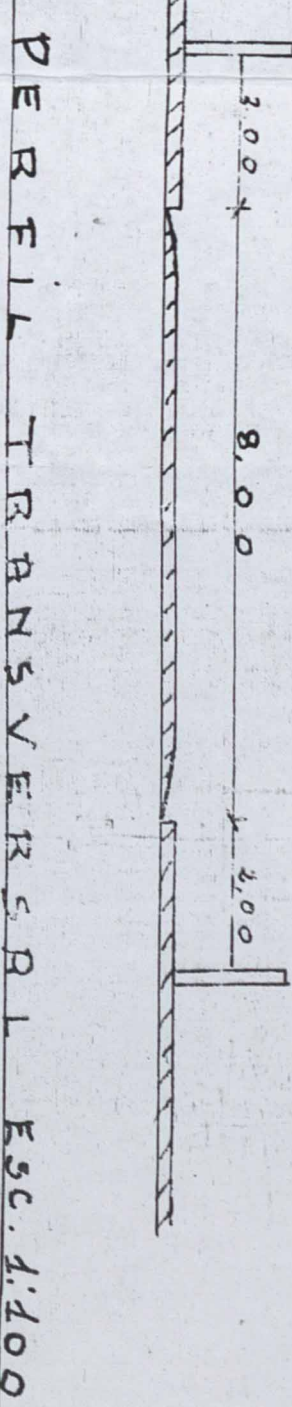
PLANTA DE LOTEAMENTO DE UM TERRENO ENTRE A AV. ARAGUAYA E RUA CARAMURÚ, EM NOVA IGUAÇU.

As mas deste foram visitadas **10/01** em 5 de setembro de 1948 por **Arari, Soares** proc. 7748/48.

Bairro Moqueta
N. Iguaçu



P. M. N. I.
ARQUIVO DA D. E.
PLANTA N.º 33/47



APROVO
20-8-47
Arari Soares

fica prorrogado por mais um ano a partir da data da publicação de 13-5-48. de acordo com o art. 1508/48.

PLANO DE REGULAÇÃO
Aprovado em 20 de agosto de 1947
74 lotes
8.135/147
D. Albuquerque

33/47
OK

ESCALA 1:1000

AREA TOTAL 37.650 M²

01056 AVENIDA DOUTOR SALLES TEIXEIRA
AVENIDA ARAGUAYA

PROPRIETÁRIO: *Albino Regasso*

ENGENHEIRO: *Albino Regasso*
cont. no 20 do C.R.E.S.



RUA AMAZONAS

ACERVO DIGITALIZADO



CEDIM
CENTRO DE DOCUMENTAÇÃO E IMAGEM
INSTITUTO MULTIDISCIPLINAR - UFRRJ



ARQUIVO DE PLANTAS