

<b>FICHA DE META DADOS – CEDIM 2019/2</b>	
<b>Nome da Pasta</b>	Arquivo de Plantas da Prefeitura da Cidade de Nova Iguaçu
<b>Autor/Instituição</b>	Secretaria Municipal de Desenvolvimento Urbano - SMDU
<b>Número de Documentos</b>	2
<b>Quantidade e tipo de documentação</b>	Uma planta de loteamento
<b>Dia/ Mês/Ano</b>	20/08/1947
<b>Série</b>	33/47
<b>Formato</b>	Personalizado
<b>Resumo</b>	<p>O acervo contempla tanto plantas residenciais e comerciais, quanto plantas de loteamento na cidade de Nova Iguaçu na primeira metade do século XX. Depositadas junto a Secretaria Municipal de Infraestrutura-SEMIF/Subsecretaria de Urbanismo de Nova Iguaçu, a documentação possui dados como nome do proprietário, logradouro, dimensões do terreno e profissional responsável pela obra. Dentre as plantas já digitalizadas, está o prédio da câmara Municipal, edificada em 1907 sendo posteriormente ocupado pela Prefeitura Municipal até sua demolição em 1964. Loteamento de bairros inteiros como Austin, Vila Anita e Caiçara. A maior parte da documentação</p>



MINISTÉRIO DA EDUCAÇÃO  
UNIVERSIDADE FEDERAL RURAL DO RIO DE JANEIRO  
INSTITUTO MULTIDISCIPLINAR – CAMPUS NOVA IGUAÇU  
CENTRO DE DOCUMENTAÇÃO E IMAGEM



	encontra-se em bom estado, mas também pode conter marcas de dobraduras e desgaste pelo manuseio contínuo.
<b>Palavras-Chave</b>	Planta; Nova Iguaçu; Av. Araguaia; Rua Caramurú
<b>Notas explicativas</b>	***




33-47



**PREFEITURA**  
Nova Iguaçu

*Albums Regens*



Estado do Rio de Janeiro  
Prefeitura da Cidade de Nova Iguaçu



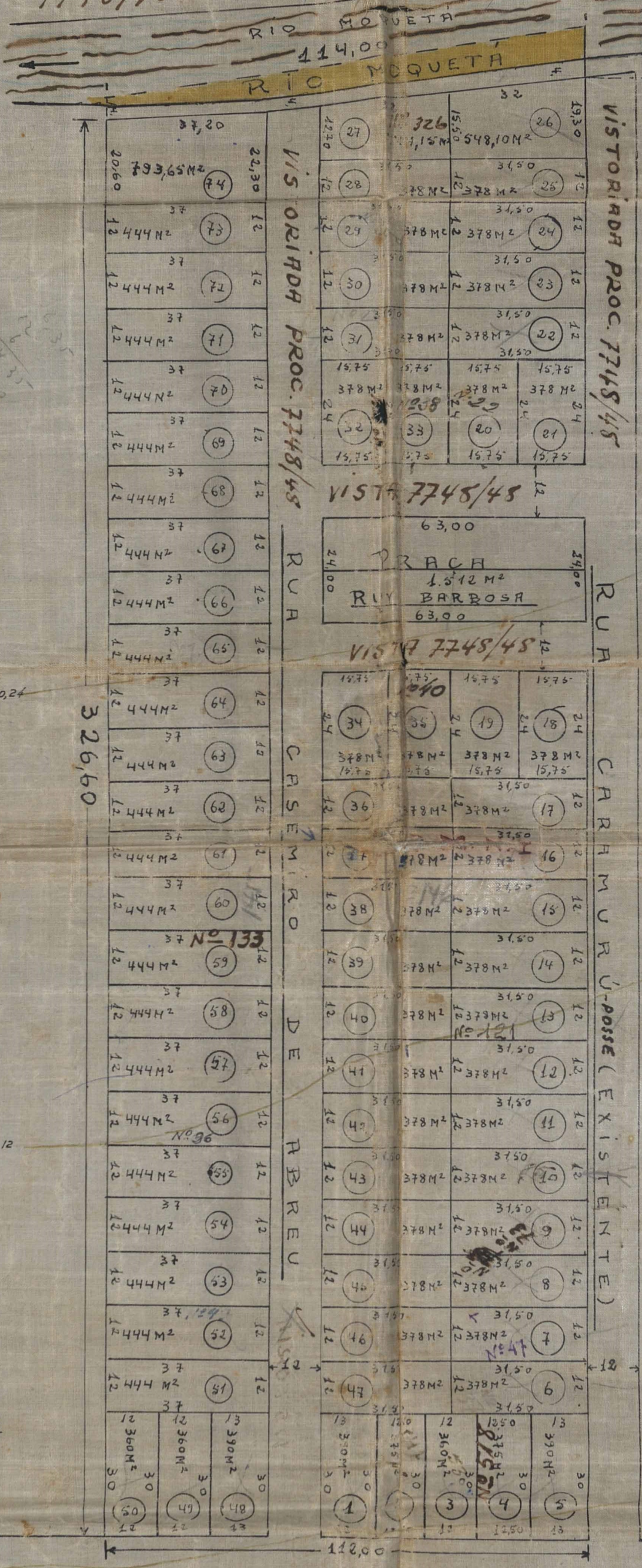

# PLANTA DE LOTEAMENTO DE UM TERRENO ENTRE A AV. ARAGUAYA E RUA CARAMURU, EM NOVA IGUAÇU.

As mas d'ite foram visitadas <sup>total</sup> em 5 de setembro de 1948 por Alvaro Soares proc. 7748/48.



*Alvaro*

PERFIL TRANSVERSAL ESC. 1:100



P. M. N. I.  
FOLHADA D. E.  
PLANTANº 33/47

APROVO  
20-8-47  
*Alvaro Soares*

fica prorrogado por mais um ano a partir da data da publicação de 13-8-46, de acordo com o art. 6508/48.

PLANO DE REGULAÇÃO  
aprovado em 20-8-47  
Setoramento  
74 lotes  
8135/47  
*D. Albuquerque*

ESCALA 1:1000

AREA TOTAL 32.650 M<sup>2</sup>

PROPRIETÁRIO: Alvaro Soares

ENGENHEIRO: Alvaro Soares  
cart. nº 33 do C.R.E.A.



108500



ACERVO DIGITALIZADO



**CEDIM**  
CENTRO DE DOCUMENTAÇÃO E IMAGEM  
INSTITUTO MULTIDISCIPLINAR - UFRRJ



ARQUIVO DE PLANTAS