

FICHA DE META DADOS – CEDIM 2019/2	
Nome da Pasta	Arquivo de Plantas da Prefeitura da Cidade de Nova Iguaçu
Autor/Instituição	Secretaria Municipal de Desenvolvimento Urbano - SMDU
Número de Documentos	2
Quantidade e tipo de documentação	Uma planta de loteamento
Dia/ Mês/Ano	03/03/1947
Série	39/47
Formato	A4
Resumo	<p>O acervo contempla tanto plantas residenciais e comerciais, quanto plantas de loteamento na cidade de Nova Iguaçu na primeira metade do século XX. Depositadas junto a Secretaria Municipal de Infraestrutura-SEMIF/Subsecretaria de Urbanismo de Nova Iguaçu, a documentação possui dados como nome do proprietário, logradouro, dimensões do terreno e profissional responsável pela obra. Dentre as plantas já digitalizadas, está o prédio da câmara Municipal, edificada em 1907 sendo posteriormente ocupado pela Prefeitura Municipal até sua demolição em 1964. Loteamento de bairros inteiros como Austin, Vila Anita e Caiçara. A maior parte da documentação</p>



MINISTÉRIO DA EDUCAÇÃO
UNIVERSIDADE FEDERAL RURAL DO RIO DE JANEIRO
INSTITUTO MULTIDISCIPLINAR – CAMPUS NOVA IGUAÇU
CENTRO DE DOCUMENTAÇÃO E IMAGEM



	encontra-se em bom estado, mas também pode conter marcas de dobraduras e desgaste pelo manuseio contínuo.
Palavras-Chave	Planta; Nova Iguaçu; Bairro Santa Branca; Av. São Paulo; Rua Rio Grande do Sul; Rua Santa Maria; Rua Aurora; Rua do Bruçado; Rua Santa Lídia; Rua Santa Branca
Notas explicativas	***

PREFEITURA MUNICIPAL DE NOVA IGUAÇU

39/47



PROCESSO: _____ / _____

REQUERENTE: _____

ASSUNTO: Cia Imobiliária Iguaçu S/A

ANDAMENTO DO PROCESSO

DESTINO	DATA	DESTINO	DATA

ANEXO: _____

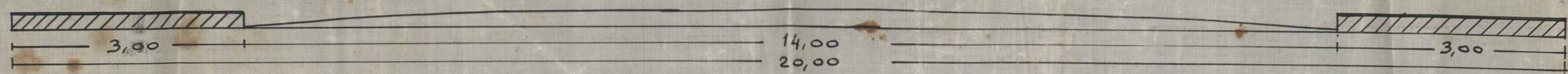


PROJETO DE LOTEAMENTO DO BAIRRO SANTA BRANCA

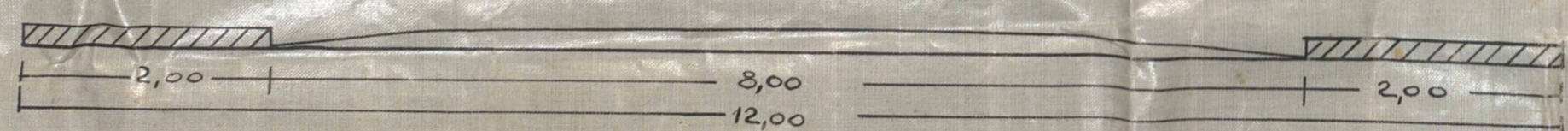

1º DISTRITO DE NOVA IGUAÇU

P. M. N. I.
ARQUIVO DA D. E.
PLANTAS 32/47


PERFIS LONGITUDINAIS - ESCALAS $\left\{ \begin{array}{l} H - 1/500 \\ V - 1/50 \end{array} \right.$



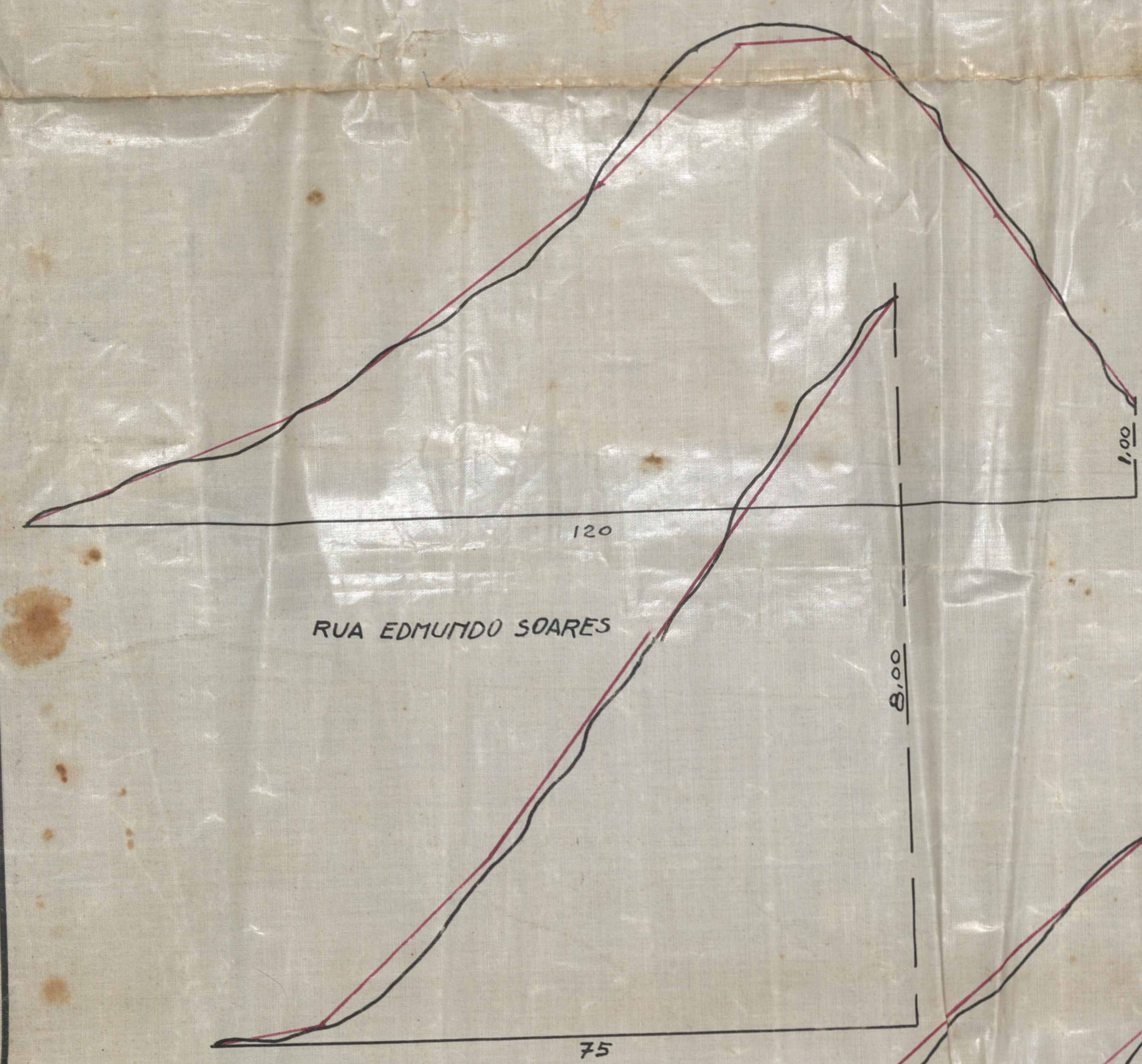
TRECHO DA AV. SÃO PAULO
PERFIL TRANSVERSAL
ESCALA 1/50



PERFIL TRANSVERSAL
RUAS DE 12 M DE LARGURA
ESCALA 1/50



RUA RIO GRANDE DO SUL

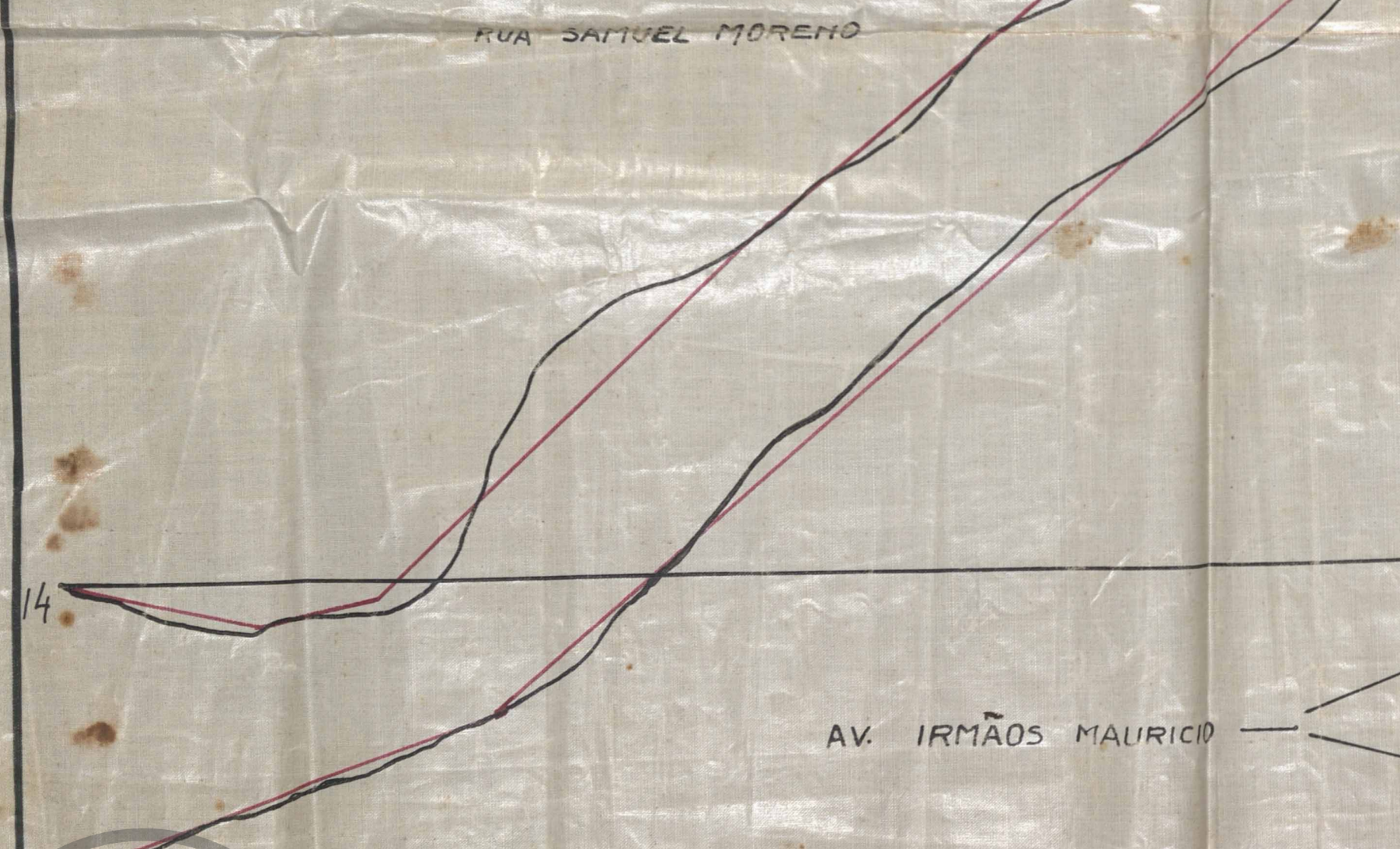


RUA EDMUNDO SOARES

120

75

RUA SARAIVA MORENO



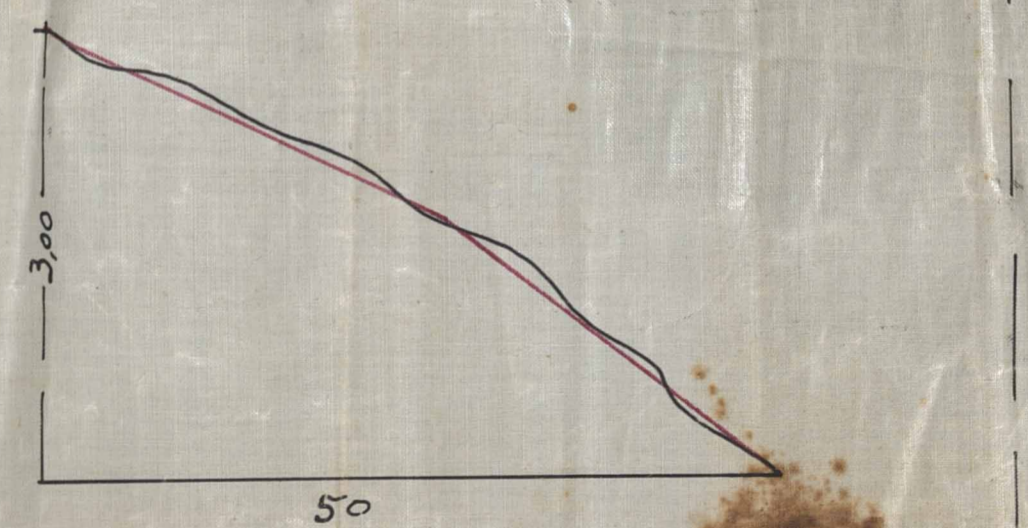
RUA SANTA MARIA

135

RUA SANTA LIDIA

180

RUA SANTA LIDIA




RUA DO BRUCEDO

40

40

60

RUA AURORA



AV. IRMÃOS MAURÍCIO

2ª PARTE

1ª PARTE (A PARTIR DA E.F.C.B.)

430

PROPRIETARIO: Pp. Companhia Imobiliária Sempiterna S.A.
H. M. Paes

ENGENHEIRO: *José de Faria*

José de Faria Machado
ENGENHEIRO CIVIL CREA 4018 D - 5ª REGIÃO

PROPOSTA DE LOTEAMENTO
PROPOSTA Nº 3 de 3 de 747
Sobrinho de Paulo
237 10/85
3123/77 D. Oliveira

APROVO

N.º 100000/100000 (1947)
Paulo de Faria



ACERVO DIGITALIZADO



CEDIM
CENTRO DE DOCUMENTAÇÃO E IMAGEM
INSTITUTO MULTIDISCIPLINAR - UFRRJ



ARQUIVO DE PLANTAS