

FICHA DE META DADOS – CEDIM 2019/2	
Nome da Pasta	Arquivo de Plantas da Prefeitura da Cidade de Nova Iguaçu
Autor/Instituição	Secretaria Municipal de Desenvolvimento Urbano - SMDU
Número de Documentos	2
Quantidade e tipo de documentação	Uma planta
Dia/ Mês/Ano	02/02/1948
Série	18/48
Formato	Personalizado
Resumo	O acervo contempla tanto plantas residenciais e comerciais, quanto plantas de loteamento na cidade de Nova Iguaçu na primeira metade do século XX. Depositadas junto a Secretaria Municipal de Infraestrutura-SEMIF/Subsecretaria de Urbanismo de Nova Iguaçu, a documentação possui dados como nome do proprietário, logradouro, dimensões do terreno e profissional responsável pela obra. Dentre as plantas já digitalizadas, está o prédio da câmara Municipal, edificada em 1907 sendo posteriormente ocupado pela Prefeitura Municipal até sua demolição em 1964. Loteamento de bairros inteiros como Austin, Vila Anita e Caiçara. A maior parte da documentação



MINISTÉRIO DA EDUCAÇÃO
UNIVERSIDADE FEDERAL RURAL DO RIO DE JANEIRO
INSTITUTO MULTIDISCIPLINAR – CAMPUS NOVA IGUAÇU
CENTRO DE DOCUMENTAÇÃO E IMAGEM



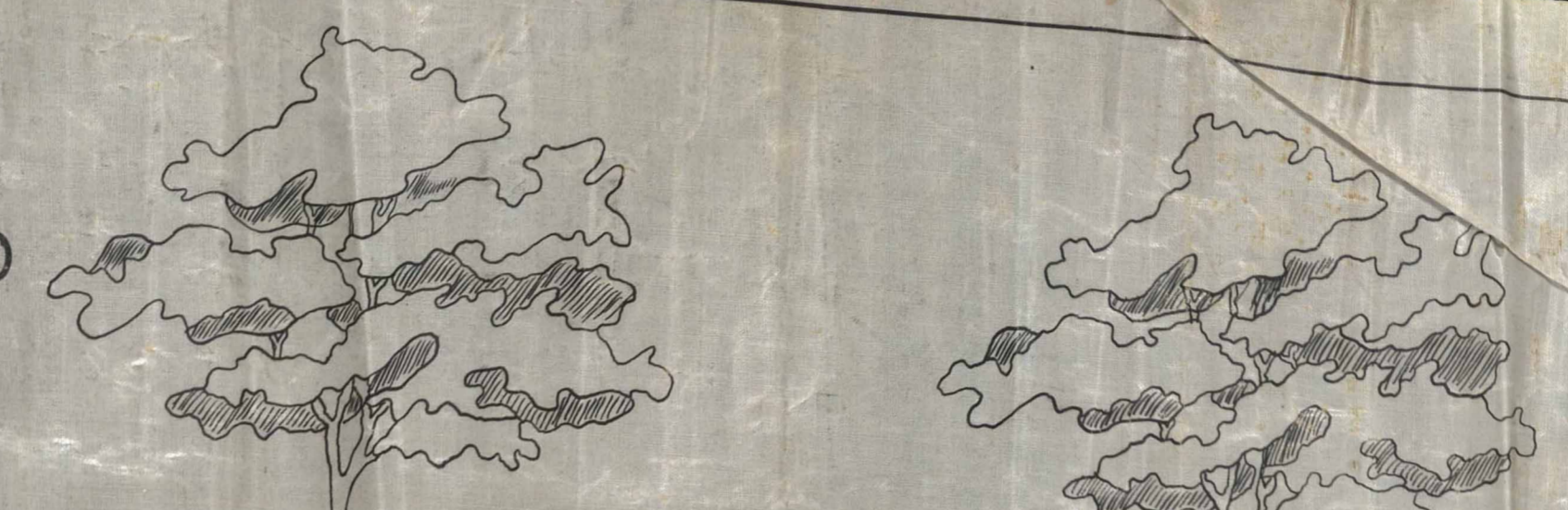
	encontra-se em bom estado, mas também pode conter marcas de dobraduras e desgaste pelo manuseio contínuo.
Palavras-Chave	Planta; Nova Iguaçu
Notas explicativas	***

PARQUE FLORA

FÍS LONGITUDINAIS E SECÇÃO TRANSVERSAL DAS ALAMEDAS
 LOTEAMENTO E ARRUAMENTO DO TERRENO SITUADO NO 1º DISTRITO
 DO MUNICÍPIO DE NOVA IGUAÇU — ESTADO DO RIO

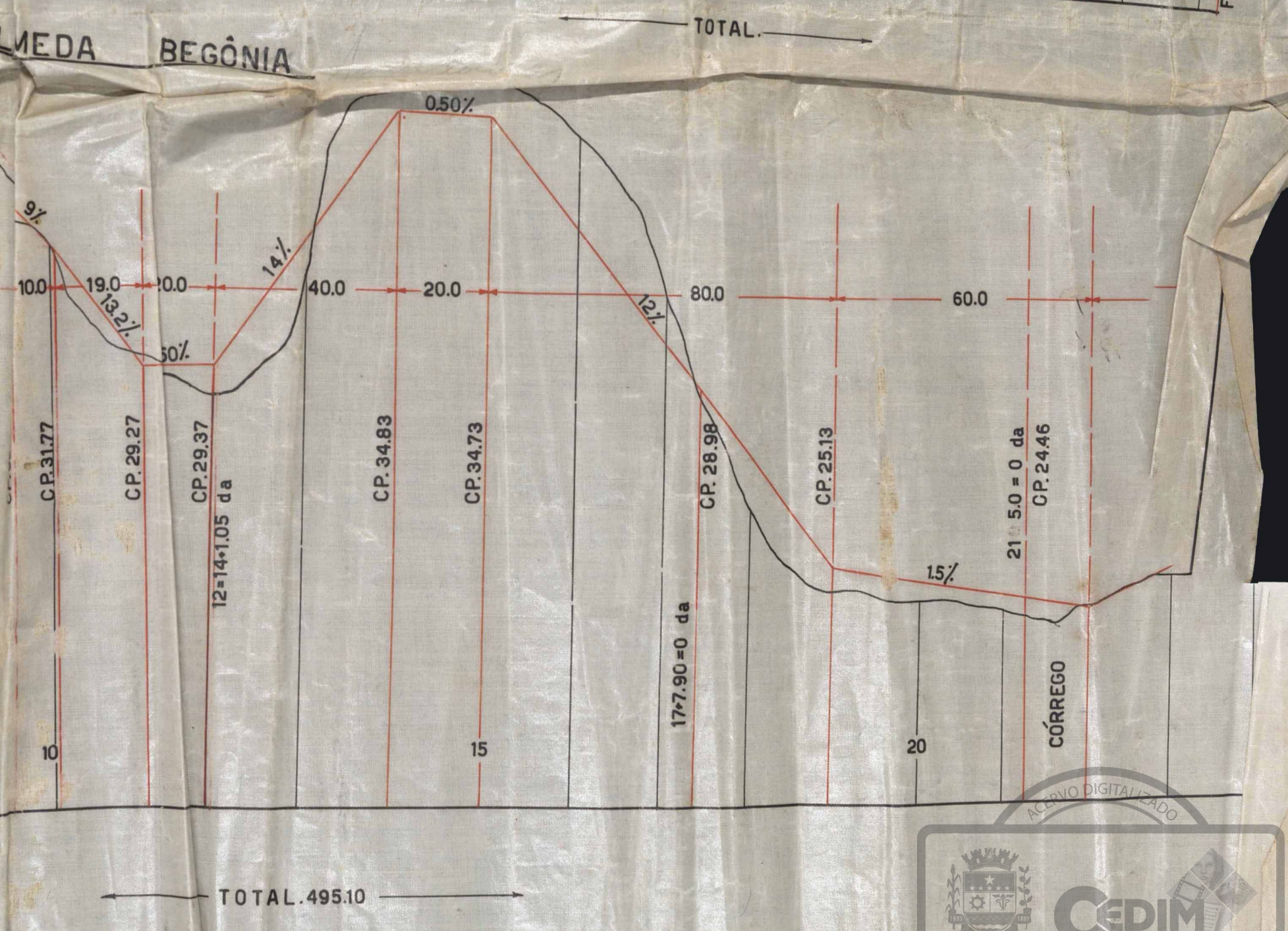
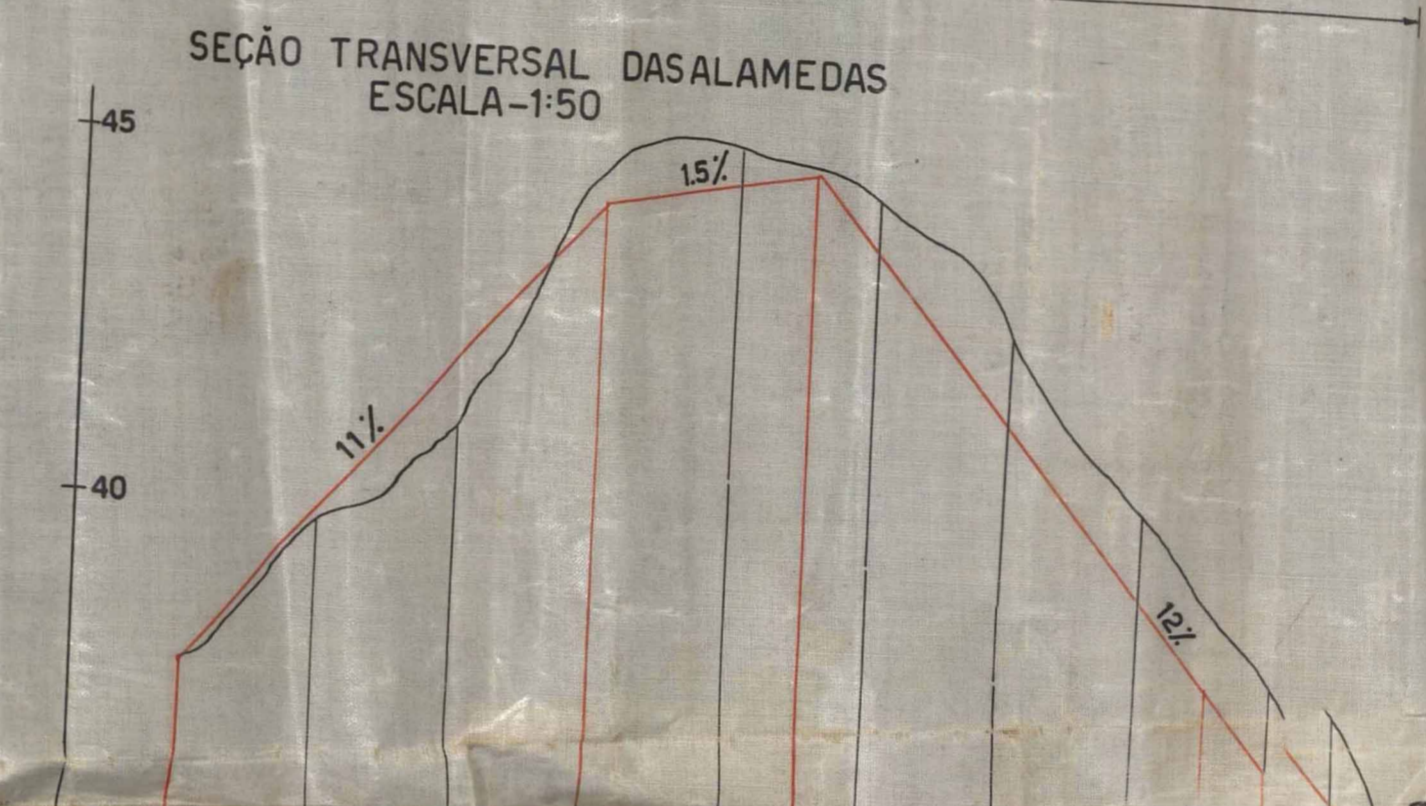
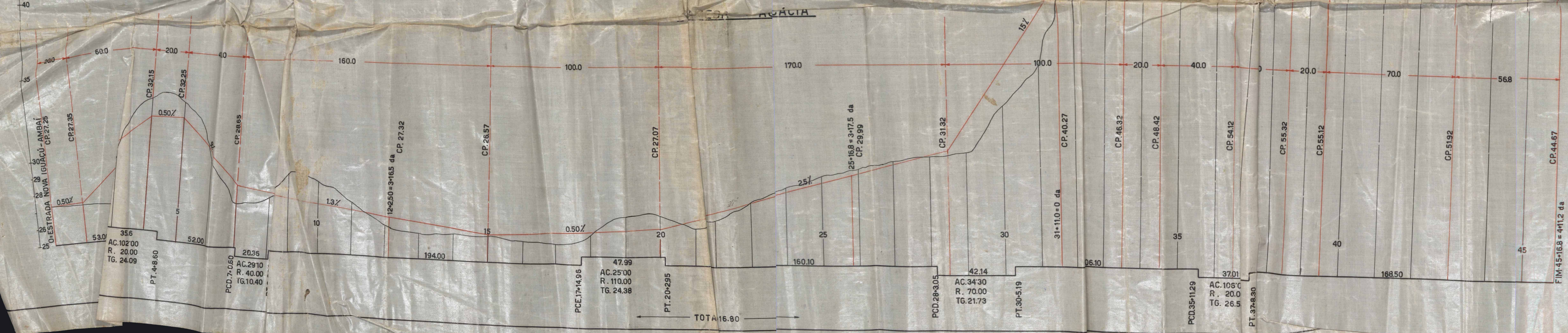
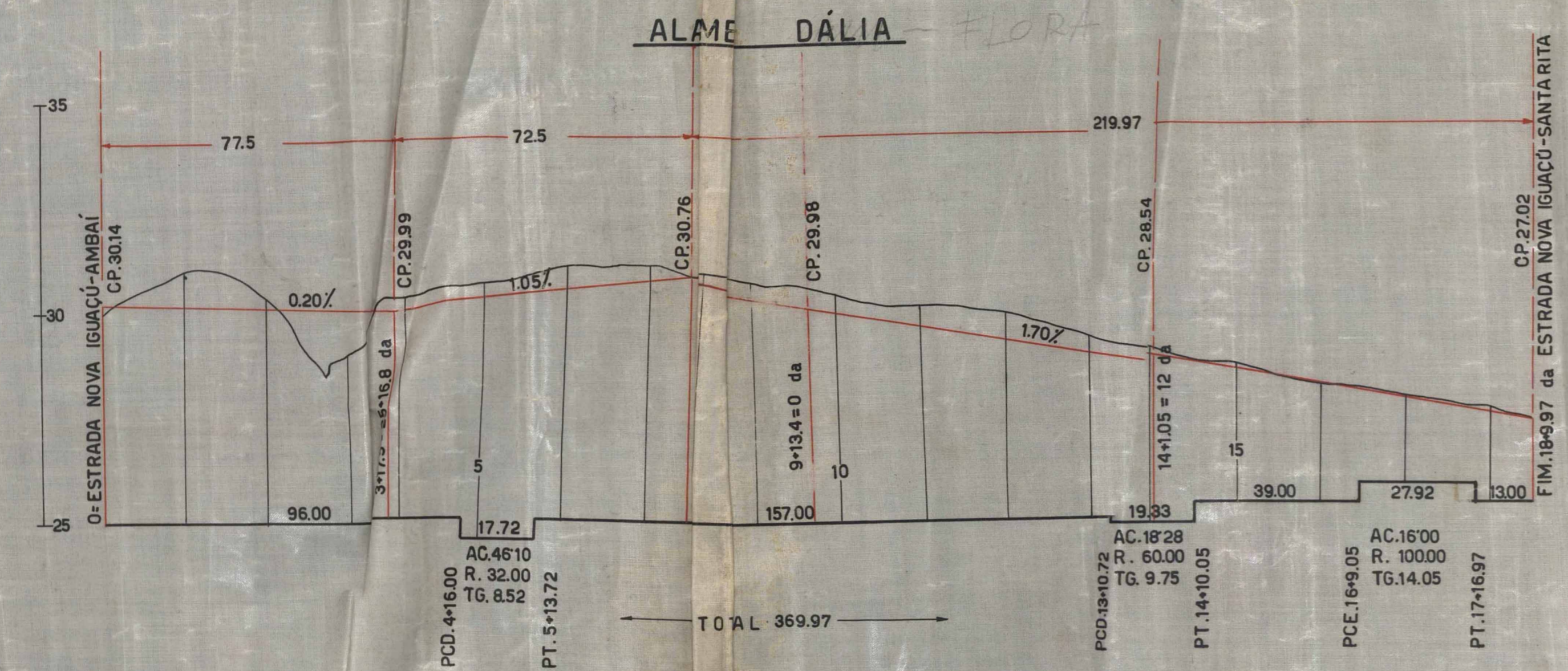
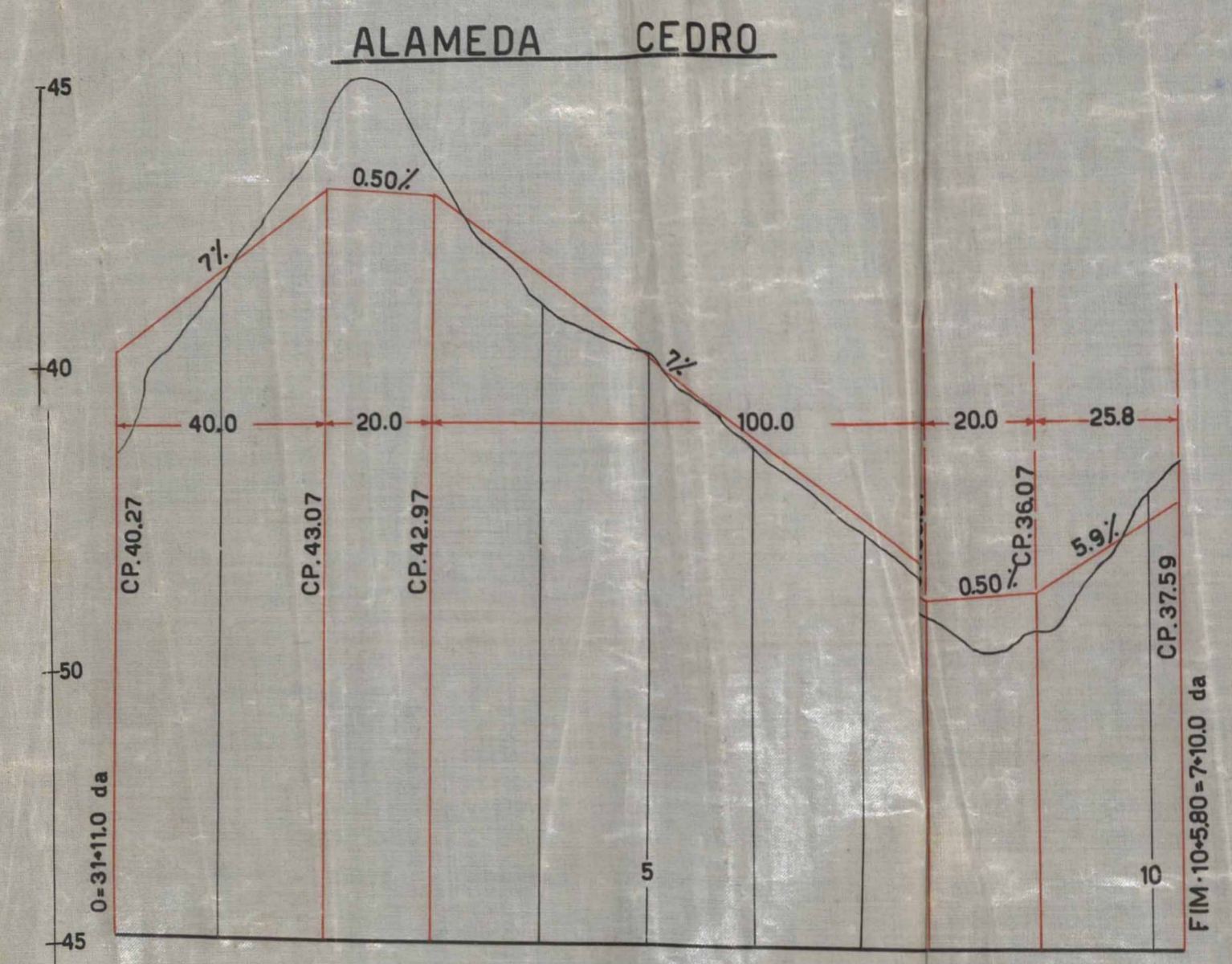
ESCALAS HORIZONTAL—1:1000
 VERTICAL — 1:100

PROPRIETÁRIOS *Eng. Schick & Cia Ltda*
Av. Iguazu, 28 de Dezembro de 1948
Antônio Carlos Schick



P.M.N.I.
 ANQUIVOTÁRIO DE
 PLANTA Nº 13748

27.2.1948
J. Amador



ACERVO DIGITALIZADO



CEDIM
CENTRO DE DOCUMENTAÇÃO E IMAGEM
INSTITUTO MULTIDISCIPLINAR - UFRRJ



ARQUIVO DE PLANTAS