

<b>FICHA DE META DADOS – CEDIM 2020.1</b>	
<b>Nome da Pasta</b>	Arquivo de Plantas da Prefeitura da Cidade de Nova Iguaçu
<b>Autor/Instituição</b>	Secretaria Municipal de Desenvolvimento Urbano - SMDU
<b>Número de Documentos</b>	1
<b>Quantidade e tipo de documentação</b>	Uma planta de situação – projeto de loteamento e arruamento
<b>Dia/ Mês/Ano</b>	22/09/1948
<b>Série</b>	22/48
<b>Formato</b>	***
<b>Resumo</b>	O acervo contempla tanto plantas residenciais e comerciais, quanto plantas de loteamento na cidade de Nova Iguaçu na primeira metade do século XX. Depositadas junto a Secretaria Municipal de Infraestrutura-SEMIF/Subsecretaria de Urbanismo de Nova Iguaçu, a documentação possui dados como nome do proprietário, logradouro, dimensões do terreno e profissional responsável pela obra. Dentre as plantas já digitalizadas, está o prédio da câmara Municipal, edificada em 1907 sendo posteriormente ocupado pela Prefeitura Municipal até sua demolição em 1964. Loteamento de bairros inteiros como Austin, Vila Anita e Caiçara. A maior parte da documentação



MINISTÉRIO DA EDUCAÇÃO  
UNIVERSIDADE FEDERAL RURAL DO RIO DE JANEIRO  
INSTITUTO MULTIDISCIPLINAR – CAMPUS NOVA IGUAÇU  
CENTRO DE DOCUMENTAÇÃO E IMAGEM



	encontra-se em bom estado, mas também pode conter marcas de dobraduras e desgaste pelo manuseio contínuo.
<b>Palavras-Chave</b>	Planta; Nova Iguaçu; Fazenda de Cabuçu;
<b>Notas explicativas</b>	***



NÃO É QUEM FALAS

# PROJETO DE LOTEAMENTO E ARRUAMENTO

FAZENDA DO CABUÇU

MUNICIPIO DE NOVA IGUASSU

ESTADO DO RIO DE JANEIRO

PLANTA DE SITUAÇÃO

ESCALA 1:500

1ª GLEBA



O PROPRIETÁRIO *Fálio Gomes de Aguiar*

O ENGENHEIRO *João de Deus Calhaz*

JOSÉ DE OLIVEIRA COELHO POSSAS  
Engenheiro Civil - Cart. prof. no. 1743 - D - CREA - 5ª. Região

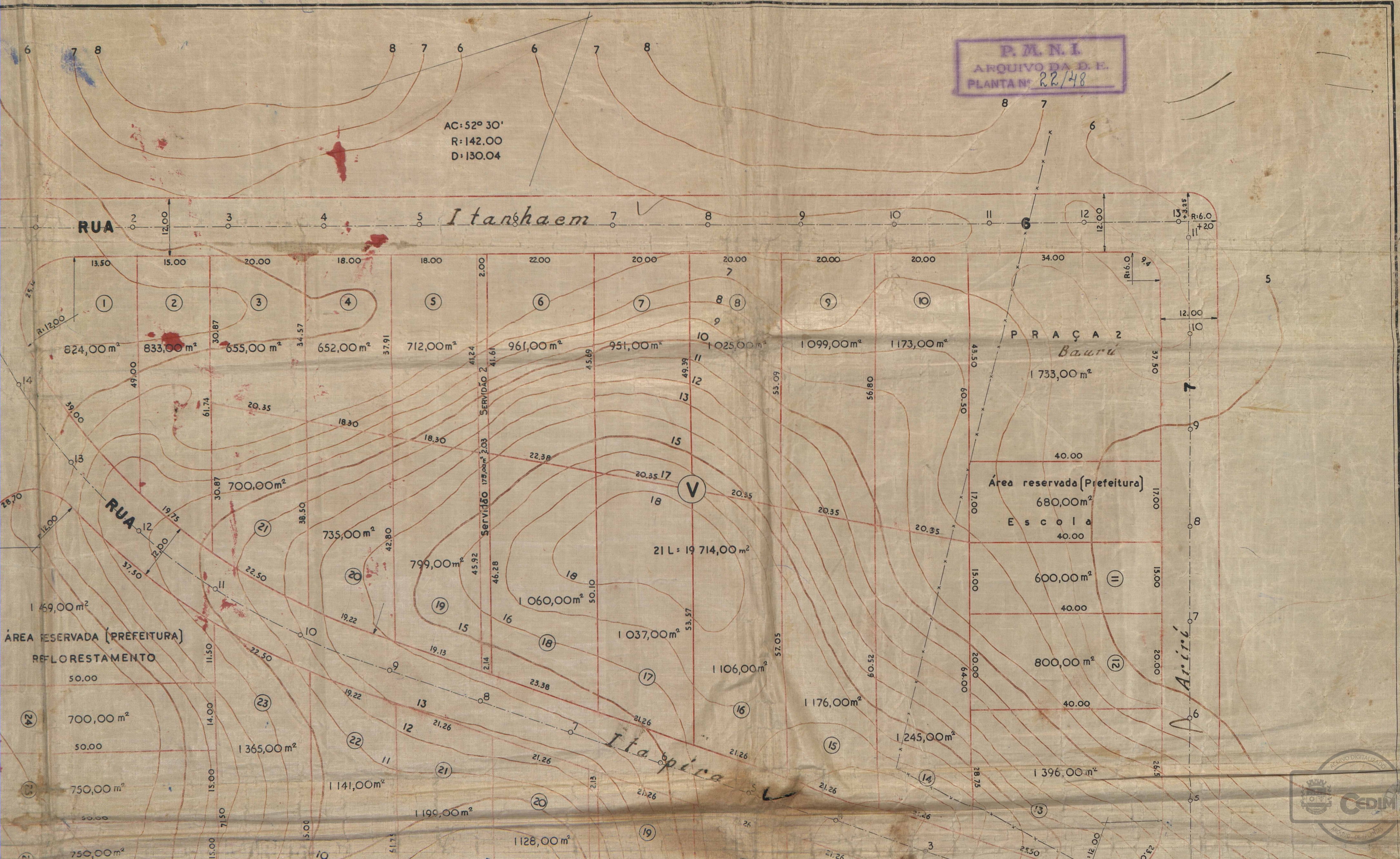
*Nota modificação dos dados  
lotamento aprovado pelo Processo nº 149*





P. M. N. I.  
ARQUIVO DA D. E.  
PLANTA Nº 22/48

AC: 52° 30'  
R: 142.00  
D: 130.04







449,00 m<sup>2</sup> AC: 52°30'  
R: 52,50  
D: 30,62

18 L: 9 383,00 m<sup>2</sup>

RUA

Itapeirica

RUA Jaguari

RUA Ituverava

ESTRADA

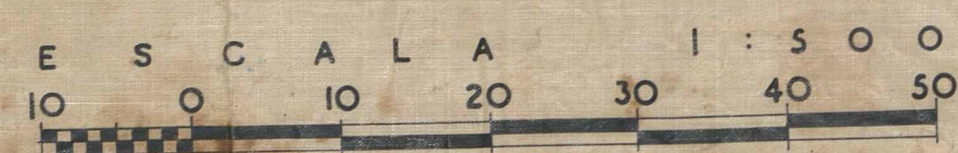
10 Km Para Nova Iguassu

Boeiro esconso (0.66x0.66)

Vala 1.0x1.0


NM 19/48, JANEIRO

Fundo do boeiro  
Cota 0.00





REFLORESTAMENTO



	ÁREAS	%
LOTS(100)	76 421	74,6
RUAS	19 646	19,2
PRACAS	4 168	4,1
PREFITURA	2 149	2,1
	102 384	100,0

Prefeitura Municipal de Nova Iguaçu  
 DIVISÃO DE ENGENHARIA  
 PLANO DE REMODELAÇÃO  
 Aprovado em 22 de 9 1948  
 Loteamento rural

APROVO  
 H. Iguaçu, 23-9-48  
 Arruda  
 Projeto

100 Lotes  
 7429/1948 Santos





ACERVO DIGITALIZADO



**CEDIM**  
CENTRO DE DOCUMENTAÇÃO E IMAGEM  
INSTITUTO MULTIDISCIPLINAR - UFRRJ



ARQUIVO DE PLANTAS