

FICHA DE META DADOS – CEDIM 2020.1	
Nome da Pasta	Arquivo de Plantas da Prefeitura da Cidade de Nova Iguaçu
Autor/Instituição	Secretaria Municipal de Desenvolvimento Urbano - SMDU
Número de Documentos	1
Quantidade e tipo de documentação	Uma planta – perfil longitudinal
Dia/ Mês/Ano	22/09/1948
Série	22/48
Formato	***
Resumo	O acervo contempla tanto plantas residenciais e comerciais, quanto plantas de loteamento na cidade de Nova Iguaçu na primeira metade do século XX. Depositadas junto a Secretaria Municipal de Infraestrutura-SEMIF/Subsecretaria de Urbanismo de Nova Iguaçu, a documentação possui dados como nome do proprietário, logradouro, dimensões do terreno e profissional responsável pela obra. Dentre as plantas já digitalizadas, está o prédio da câmara Municipal, edificada em 1907 sendo posteriormente ocupado pela Prefeitura Municipal até sua demolição em 1964. Loteamento de bairros inteiros como Austin, Vila Anita e Caiçara. A maior parte da documentação



MINISTÉRIO DA EDUCAÇÃO
UNIVERSIDADE FEDERAL RURAL DO RIO DE JANEIRO
INSTITUTO MULTIDISCIPLINAR – CAMPUS NOVA IGUAÇU
CENTRO DE DOCUMENTAÇÃO E IMAGEM



	encontra-se em bom estado, mas também pode conter marcas de dobraduras e desgaste pelo manuseio contínuo.
Palavras-Chave	Planta; Nova Iguaçu; Fazenda do Cabuçu;
Notas explicativas	***

FAZENDA DO CAIUÇU

MUNICIPIO DE NOVA BRASILEIA

ESTADO DO RIO DE JANEIRO

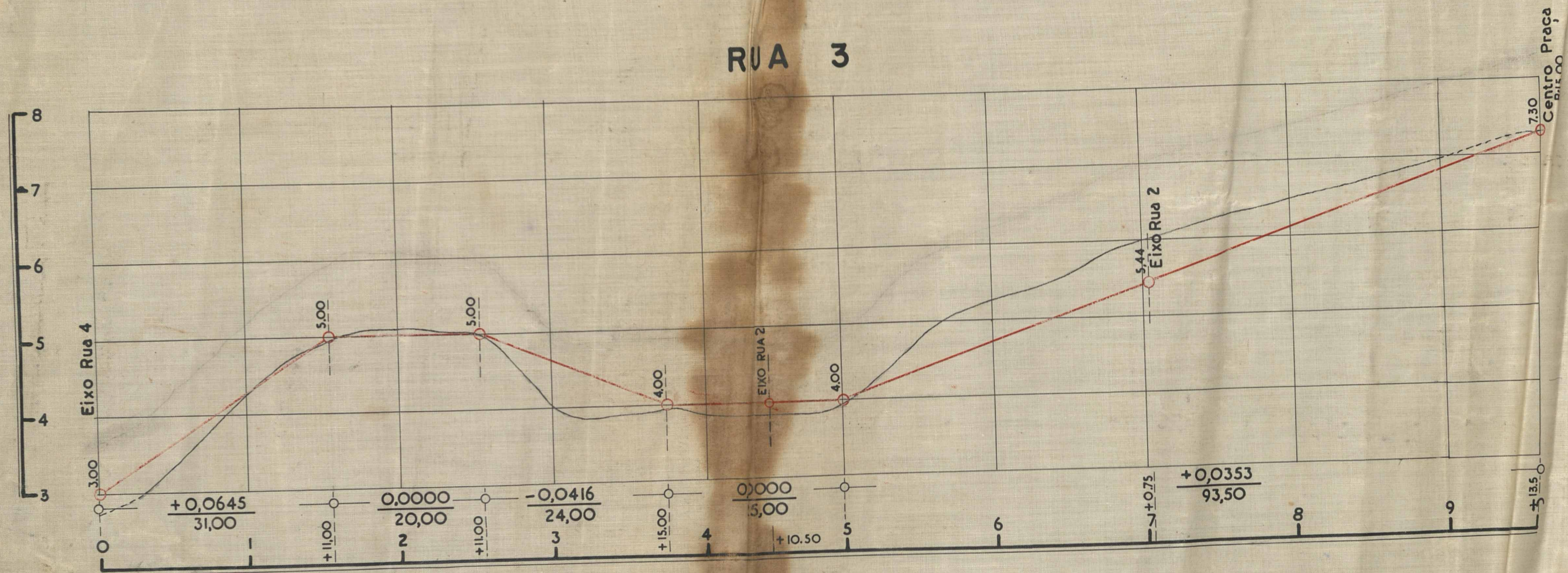
PERFIL LONGITUDINAL DAS RUAS PROJETADAS

1ª GLEBA

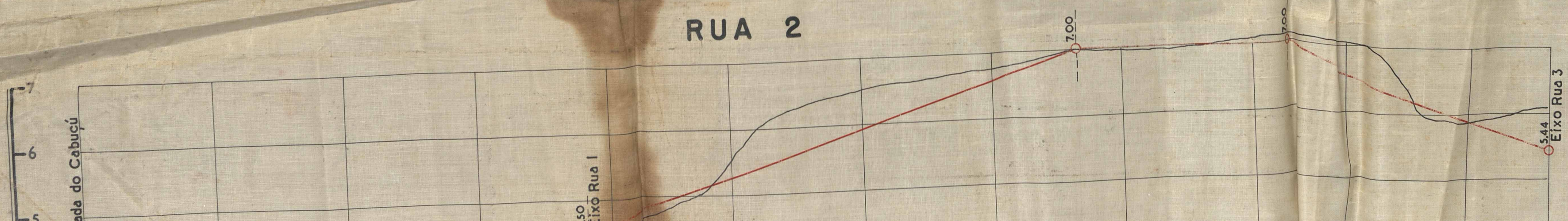
ESCALAS HORIZONTAL 1:500
VERTICAL 1:50

O ENGENHEIRO

RUA 3



RUA 2




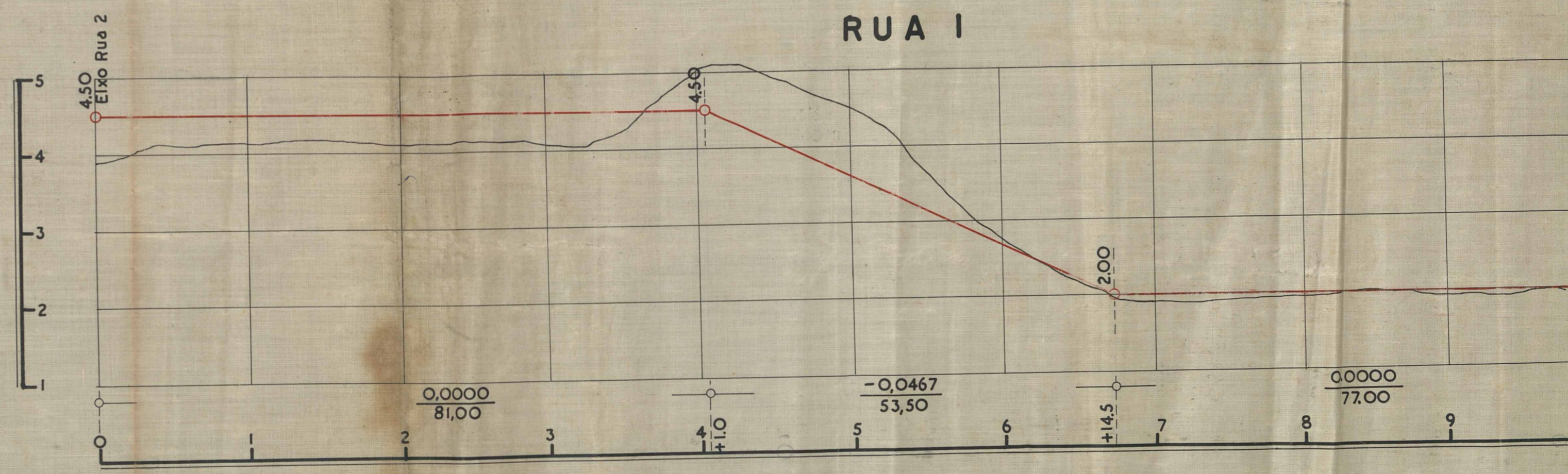
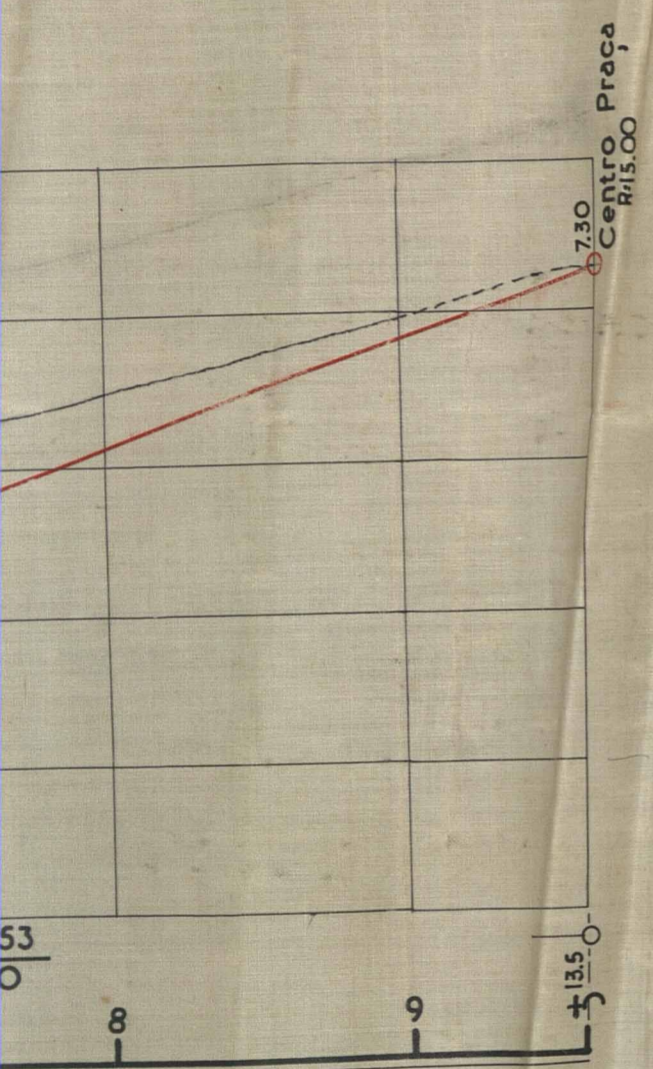
P. M. N. I.
ARQUIVO DA D. E.
PLANTA Nº 22/48

DE NOVA

1ª GLEBA

O ENGENHEIRO *José de Oliveira Coelho Possas*

JOSÉ DE OLIVEIRA COELHO POSSAS
Engenheiro Civil - Cart. prof. no. 1743 - D - CREA - 5ª Região



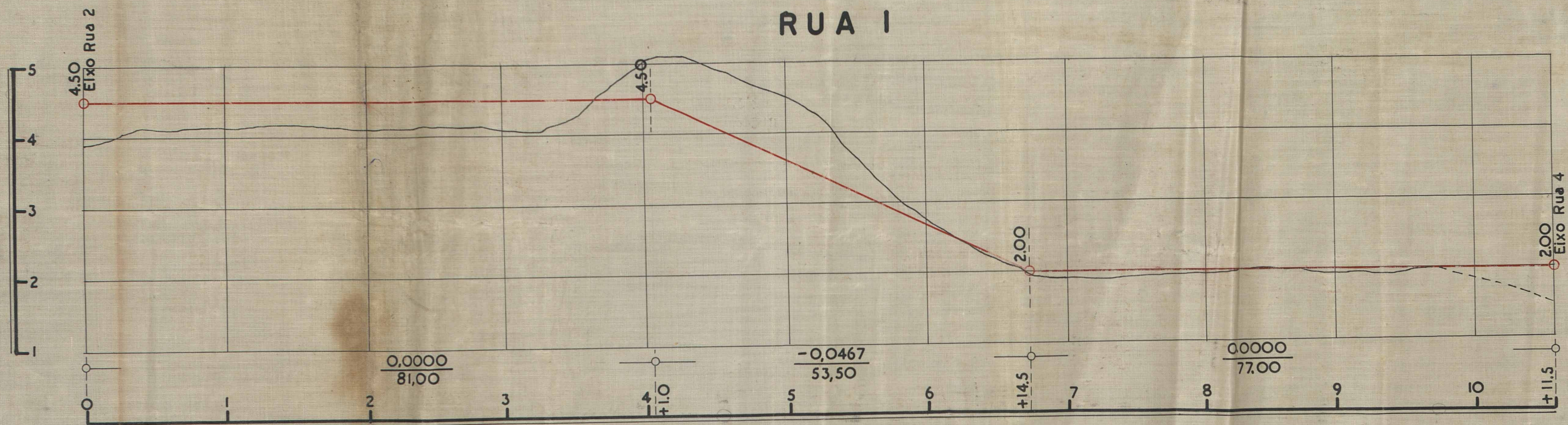
P. M. N. I.
ARQUIVO DA D. E.
PLANTA N° 22/48

O ENGENHEIRO

for. Rodrigues

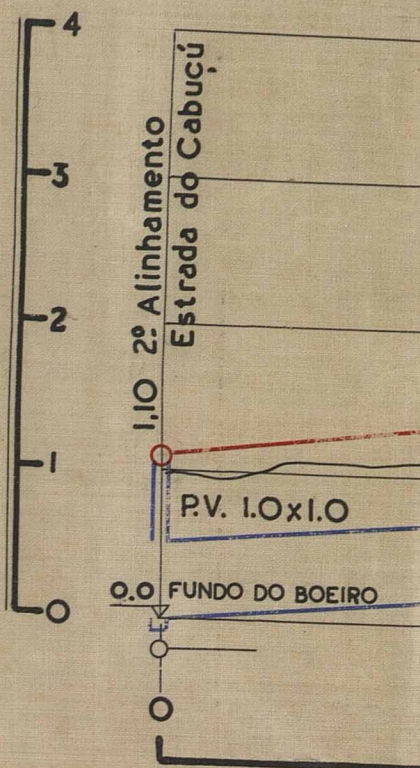

JOSÉ DE OLIVEIRA COELHO POSSAS
Engenheiro Civil - Cart. prof. no. 1742 - D - CREA - 5ª Região

RUA I

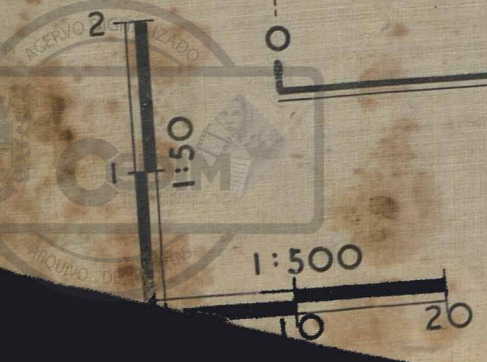
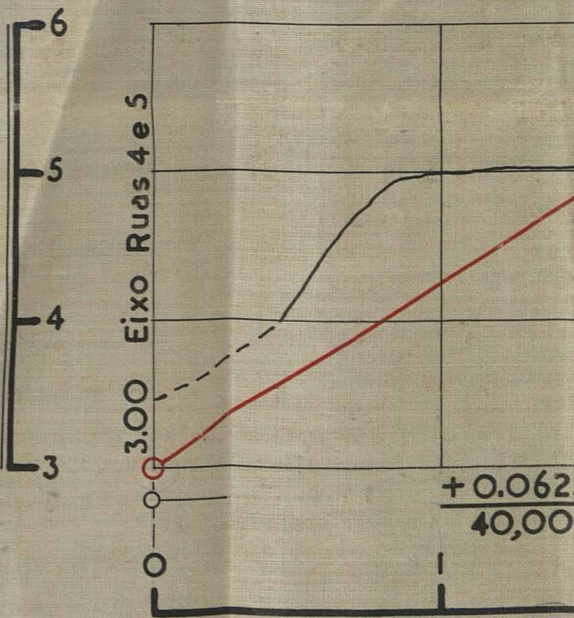
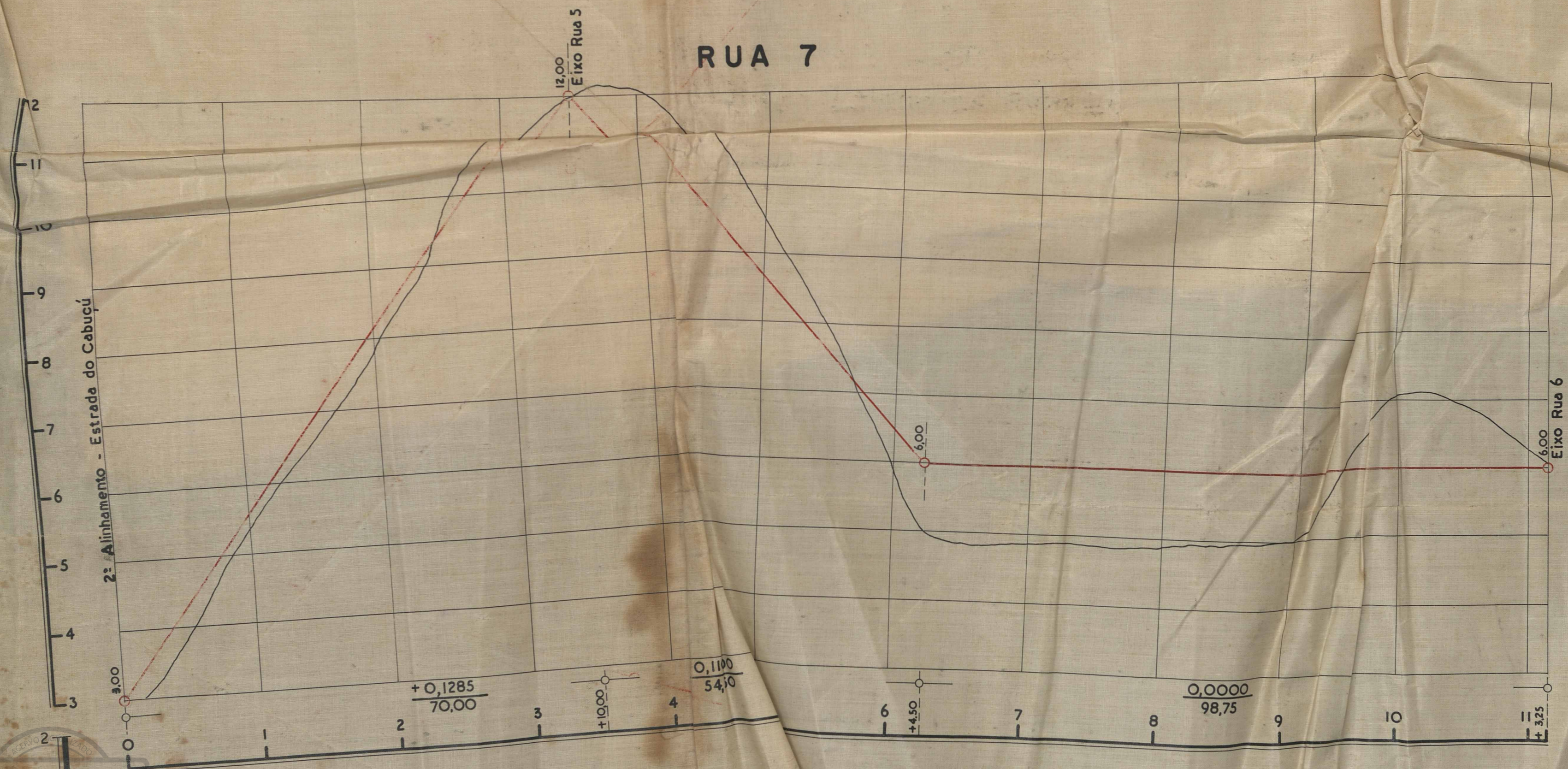


5.44
Eixo Rua 3

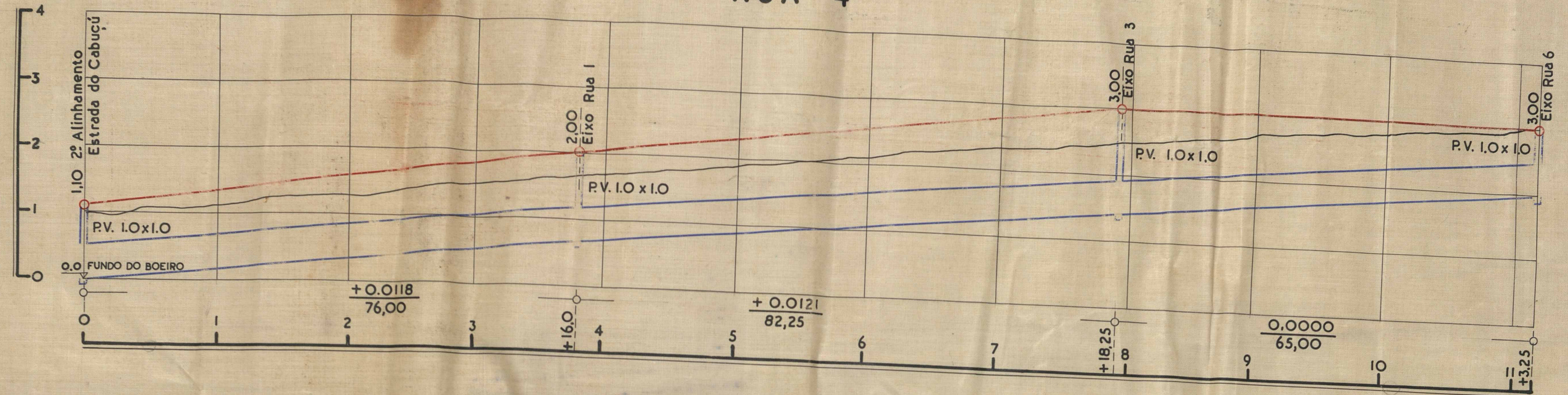




RUA 7



RUA 4

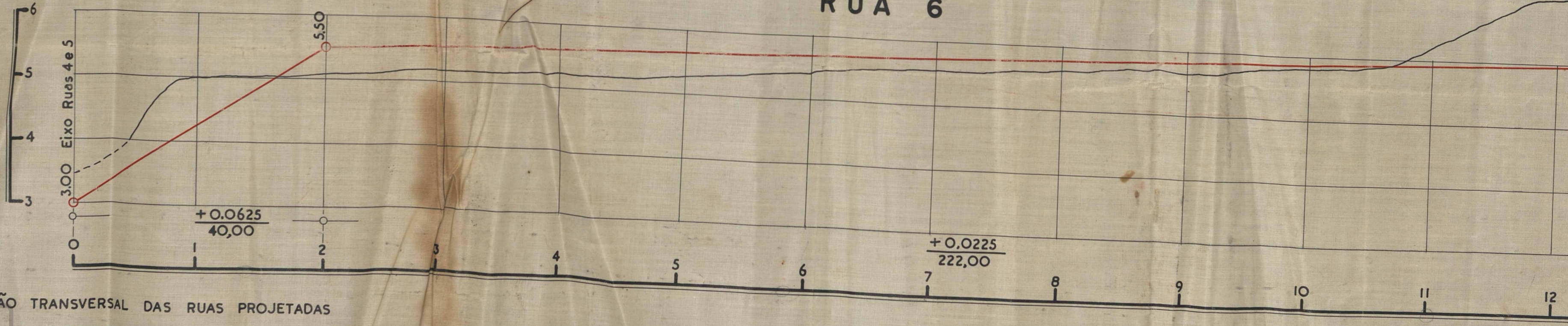


D = 0,50
 I = 0,0088
 Q = 0,309 m³/seg.
 U = 1,58 m/seg
 L = 223,25

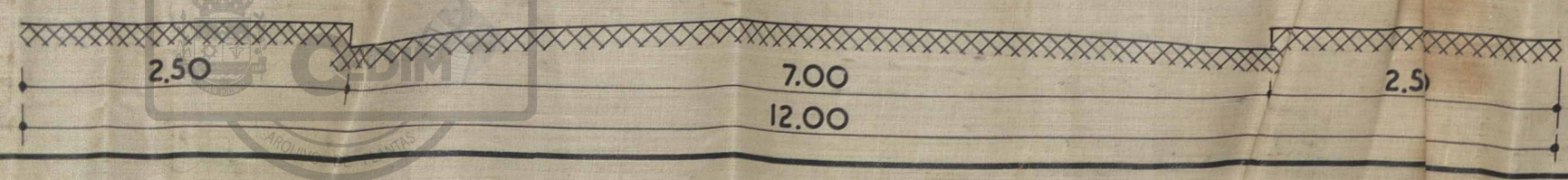
Município Municipal de Nova Iguaçu
 DIVISÃO DE ENGENHARIA
 PLANO DE REMODIFICAÇÃO
 Aprovado em 22 de 9 de 1948
 Valor 100 lotes
 7.423 j. Santos

APROVO
 N.º 22-9-48
 J. Santos

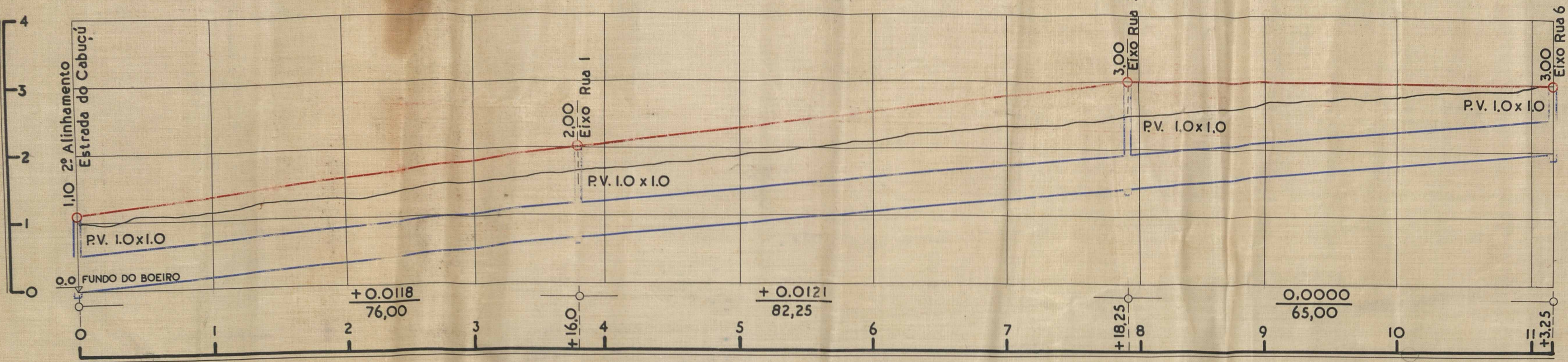
RUA 6



SEÇÃO TRANSVERSAL DAS RUAS PROJETADAS



RUA 4

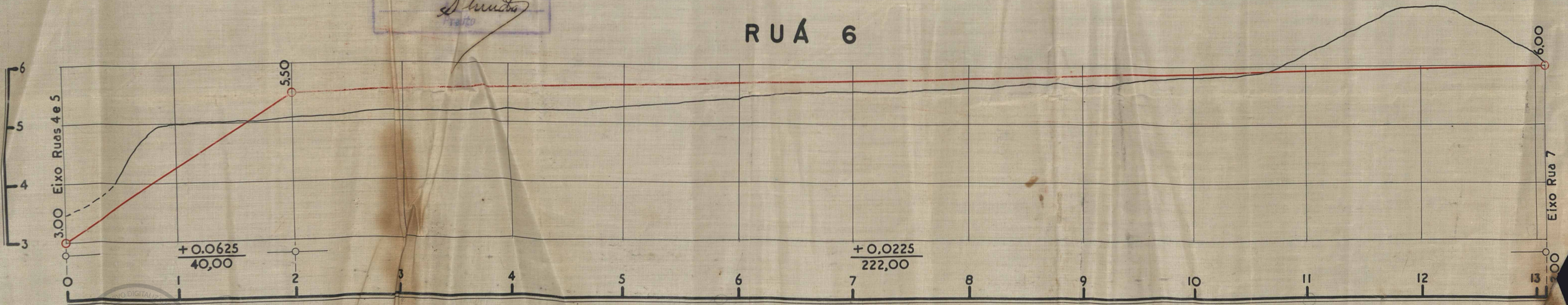


D = 0,50
 I = 0,0088
 Q = 0,309 m³/seg.
 U = 1,58 m/seg
 L = 223,25

Projetado Municipal de Nova Iguaçu
 DIVISÃO DE ENGENHARIA
 PLANO DE REMODELAÇÃO
 Aprovado em 23 de 9 de 1948
 Coleteamento rural
 Valor 100 lotes
 7429 J. Santos

APROVO
 N.º 23-9-48
 J. Santos
 Prefeito

RUA 6



ACERVO DIGITALIZADO



CEDIM
CENTRO DE DOCUMENTAÇÃO E IMAGEM
INSTITUTO MULTIDISCIPLINAR - UFRRJ



ARQUIVO DE PLANTAS