

FICHA DE META DADOS – CEDIM 2019/2	
Nome da Pasta	Arquivo de Plantas da Prefeitura da Cidade de Nova Iguaçu
Autor/Instituição	Secretaria Municipal de Desenvolvimento Urbano - SMDU
Número de Documentos	2
Quantidade e tipo de documentação	Uma planta de retalhamento
Dia/ Mês/Ano	***
Série	39/48
Formato	Personalizado
Resumo	<p>O acervo contempla tanto plantas residenciais e comerciais, quanto plantas de loteamento na cidade de Nova Iguaçu na primeira metade do século XX. Depositadas junto a Secretaria Municipal de Infraestrutura-SEMIF/Subsecretaria de Urbanismo de Nova Iguaçu, a documentação possui dados como nome do proprietário, logradouro, dimensões do terreno e profissional responsável pela obra. Dentre as plantas já digitalizadas, está o prédio da câmara Municipal, edificada em 1907 sendo posteriormente ocupado pela Prefeitura Municipal até sua demolição em 1964. Loteamento de bairros inteiros como Austin, Vila Anita e Caiçara. A maior parte da documentação</p>



MINISTÉRIO DA EDUCAÇÃO
UNIVERSIDADE FEDERAL RURAL DO RIO DE JANEIRO
INSTITUTO MULTIDISCIPLINAR – CAMPUS NOVA IGUAÇU
CENTRO DE DOCUMENTAÇÃO E IMAGEM



	encontra-se em bom estado, mas também pode conter marcas de dobraduras e desgaste pelo manuseio contínuo.
Palavras-Chave	Planta; Nova Iguaçu; Parque do Estoril; Tinguá
Notas explicativas	Data não identificada pois está apagada.

39-48



PREFEITURA
Nova Iguaçu

Marcos Tomi



Estado do Rio de Janeiro
Prefeitura da Cidade de Nova Iguaçu




39/48

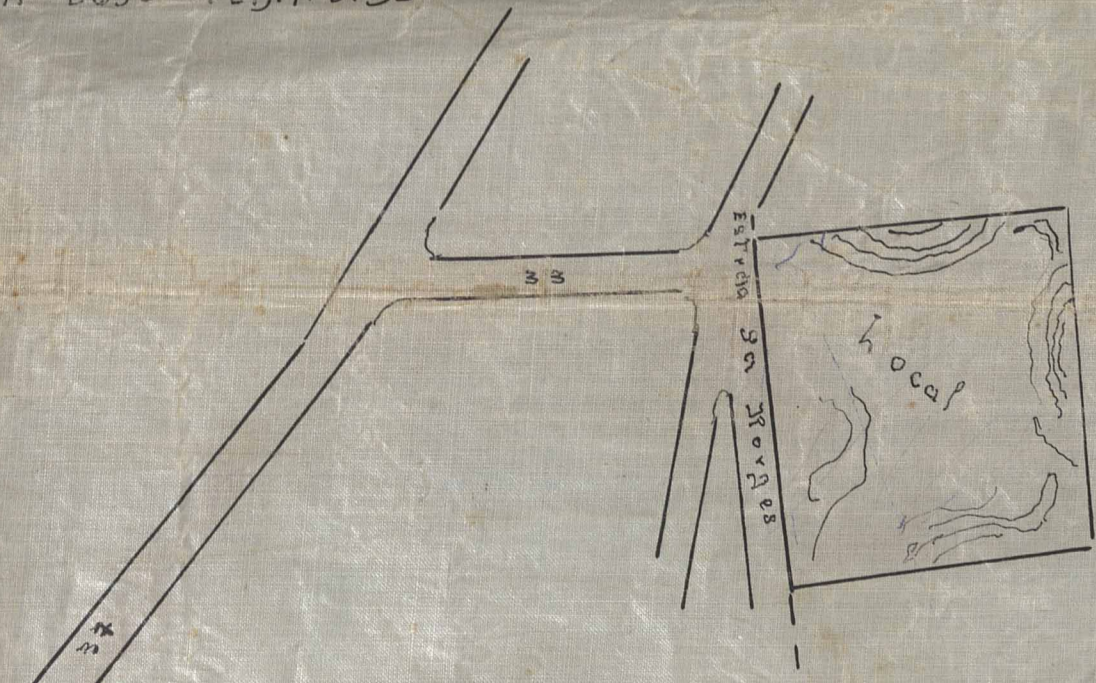
PLANTA

P. M. N. I.
ARQUIVO DA D. E.
PLANTA Nº 39/48

De retalhamento da Grandas da Conceição pertencente ao Sr. Narciso Teani, situada nas proximidades da Parada do Parque do Estoril - MONTEVIDEO ramal de Tinguá EFCB
3º Distrito de N.º Iguaçu



EMPRESA URBANIZADORA LUSO FLUMINENSE



Arquiteto Narciso Teani

1905



Projeto de uma estrada de terra

Escalas

H 1:500

V 1:200

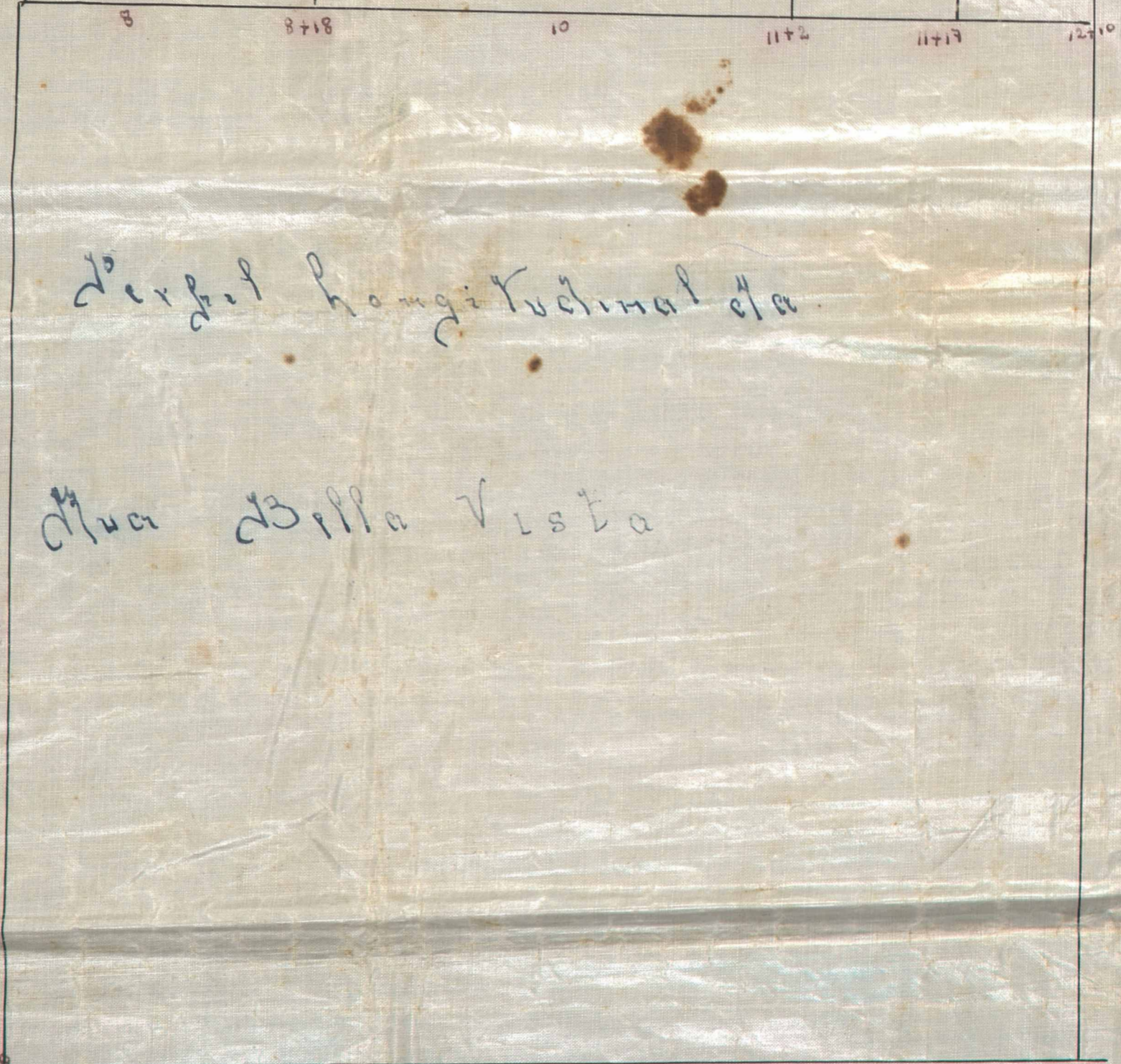



Proprietario -
Sociedade Anonima
Rua Augusto de Almeida s/n
Rost 48 LP CREM

Escala 1:500

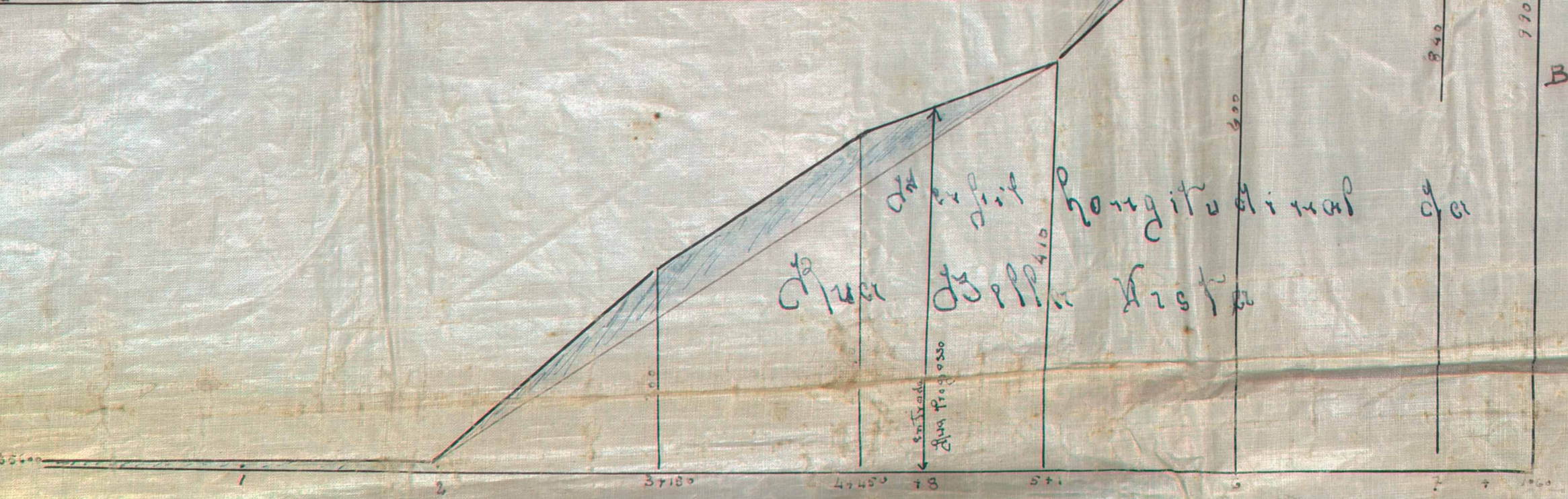
53 Lotes
Area 60.000 m²
Area em lotes 48.416 m²
Area em Rua 6.609 m²
Area em Praça 2.729 m²
Area doada a P.M. 1.246 m²





Verf. longitudinal da

Mua Bella Vista



Verf. longitudinal da
Mua Bella Vista

marco
4210
136
135
134
133
132
131
130
129
128
127
126
125
124
123
122
121
120
119
118
117
116
115
114
113
112
111
110
109
108
107
106
105
104
103
102
101
100
99
98
97
96
95
94
93
92
91
90
89
88
87
86
85
84
83
82
81
80
79
78
77
76
75
74
73
72
71
70
69
68
67
66
65
64
63
62
61
60
59
58
57
56
55
54
53
52
51
50
49
48
47
46
45
44
43
42
41
40
39
38
37
36
35
34
33
32
31
30
29
28
27
26
25
24
23
22
21
20
19
18
17
16
15
14
13
12
11
10
9
8
7
6
5
4
3
2
1
0



REMANESCENÇA

Successores

229m

0.11.11

d.e

Successores

117

112

110

106

105

104

100

100

100


100

100

100

100

100



Minuta feita em 7-10-48. Guterres, Mangueira, Pimenta

OSSESSOR

Solo Parca

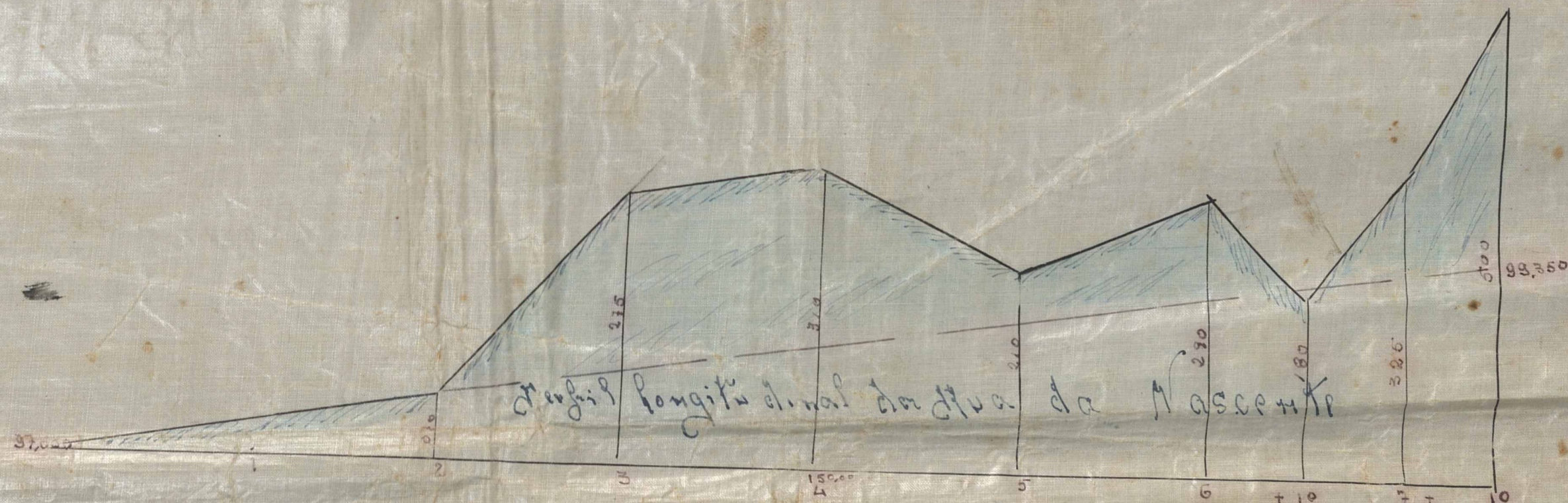



ESK 1000 40

BO 10 180


Successores - de - Arthur - Sternmann - Schlobach



11
 10
 9
 8
 7
 6
 5
 4
 3
 2
 1
 0
 -1
 -2
 -3
 -4
 -5
 -6
 -7
 -8
 -9
 -10
 -11
 -12
 -13
 -14
 -15
 -16
 -17
 -18
 -19
 -20
 -21
 -22
 -23
 -24
 -25
 -26
 -27
 -28
 -29
 -30
 -31
 -32
 -33
 -34
 -35
 -36
 -37
 -38
 -39
 -40
 -41
 -42
 -43
 -44
 -45
 -46
 -47
 -48
 -49
 -50
 -51
 -52
 -53
 -54
 -55
 -56
 -57
 -58
 -59
 -60
 -61
 -62
 -63
 -64
 -65
 -66
 -67
 -68
 -69
 -70
 -71
 -72
 -73
 -74
 -75
 -76
 -77
 -78
 -79
 -80
 -81
 -82
 -83
 -84
 -85
 -86
 -87
 -88
 -89
 -90
 -91
 -92
 -93
 -94
 -95
 -96
 -97
 -98
 -99
 -100



Perfil transversal das estradas



APROVADO
 N. 1544/48
 28-9-48
 J. Santos
 Prefeito

Prefeitura Municipal de Santa Cruz
 DIVISÃO DE ENGENHARIA
 PLANO DE RECONSTRUÇÃO
 APROVADO em 27 set. 1948
 Loteamento Rural
 53 Lotes
 2999/48 J. Santos



ACERVO DIGITALIZADO



CEDIM
CENTRO DE DOCUMENTAÇÃO E IMAGEM
INSTITUTO MULTIDISCIPLINAR - UFRRJ



ARQUIVO DE PLANTAS