

<b>FICHA DE META DADOS – CEDIM 2019/2</b>	
<b>Nome da Pasta</b>	Arquivo de Plantas da Prefeitura da Cidade de Nova Iguaçu
<b>Autor/Instituição</b>	Secretaria Municipal de Desenvolvimento Urbano - SMDU
<b>Número de Documentos</b>	2
<b>Quantidade e tipo de documentação</b>	Uma planta de divisão de lotes
<b>Dia/ Mês/Ano</b>	01/06/1948
<b>Série</b>	47/48
<b>Formato</b>	A5
<b>Resumo</b>	O acervo contempla tanto plantas residenciais e comerciais, quanto plantas de loteamento na cidade de Nova Iguaçu na primeira metade do século XX. Depositadas junto a Secretaria Municipal de Infraestrutura-SEMIF/Subsecretaria de Urbanismo de Nova Iguaçu, a documentação possui dados como nome do proprietário, logradouro, dimensões do terreno e profissional responsável pela obra. Dentre as plantas já digitalizadas, está o prédio da câmara Municipal, edificada em 1907 sendo posteriormente ocupado pela Prefeitura Municipal até sua demolição em 1964. Loteamento de bairros inteiros como Austin, Vila Anita e Caiçara. A maior parte da documentação



MINISTÉRIO DA EDUCAÇÃO  
UNIVERSIDADE FEDERAL RURAL DO RIO DE JANEIRO  
INSTITUTO MULTIDISCIPLINAR – CAMPUS NOVA IGUAÇU  
CENTRO DE DOCUMENTAÇÃO E IMAGEM



	encontra-se em bom estado, mas também pode conter marcas de dobraduras e desgaste pelo manuseio contínuo.
<b>Palavras-Chave</b>	Planta; Nova Iguaçu; Rua Candido Lima; Austin; Rua Alegre; Rua tapajós;
<b>Notas explicativas</b>	***

47-48



**PREFEITURA**  
**Nova Iguaçu**

*Fernanda Gonçalves Guimarães*



Estado do Rio de Janeiro  
Prefeitura da Cidade de Nova Iguaçu





47/48



# PROJETO

PARA DIVISÃO EM LOTES DE UM TERRENO SITUADO À RUA CANDIDO LIMA EM AUSTIN

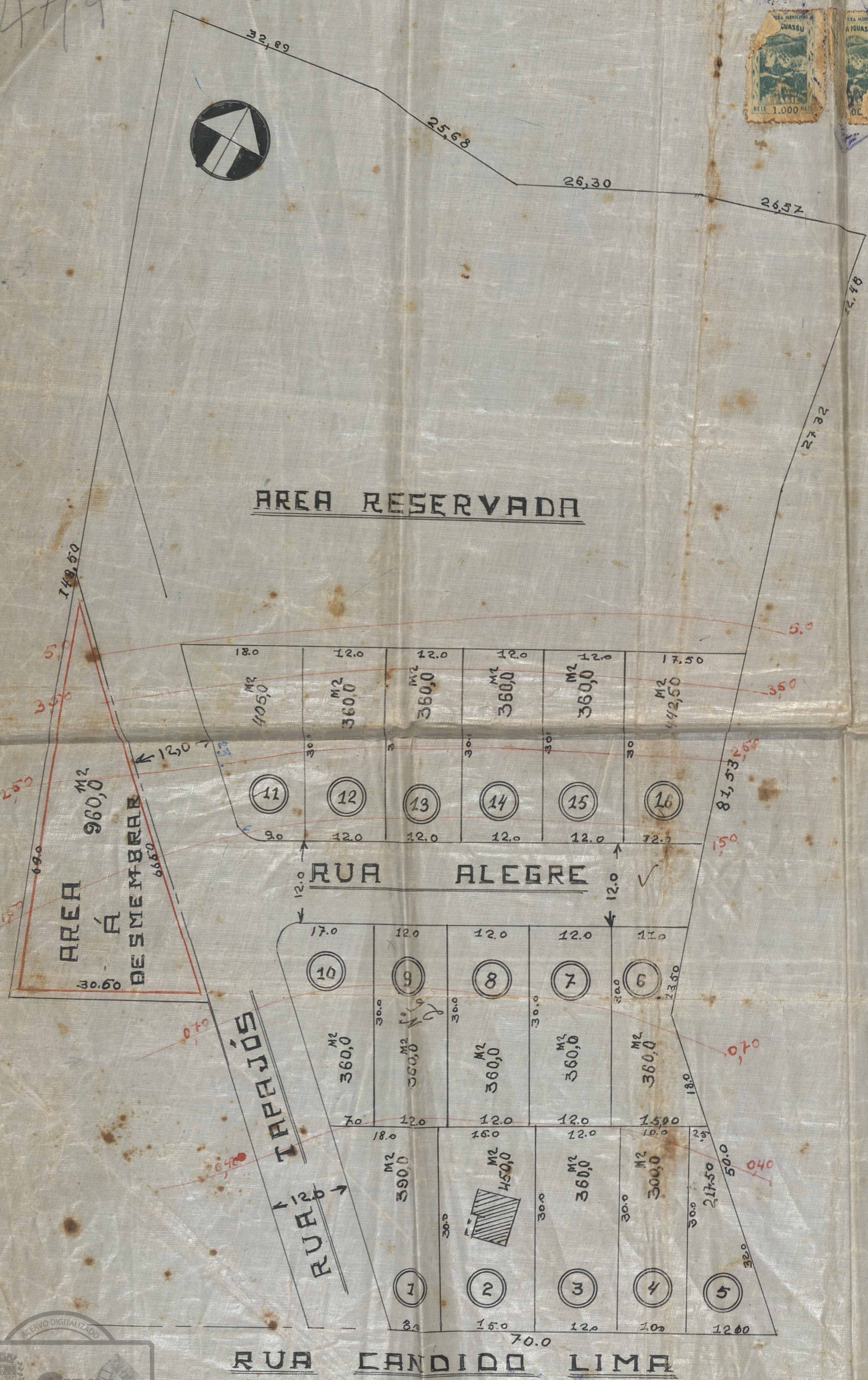
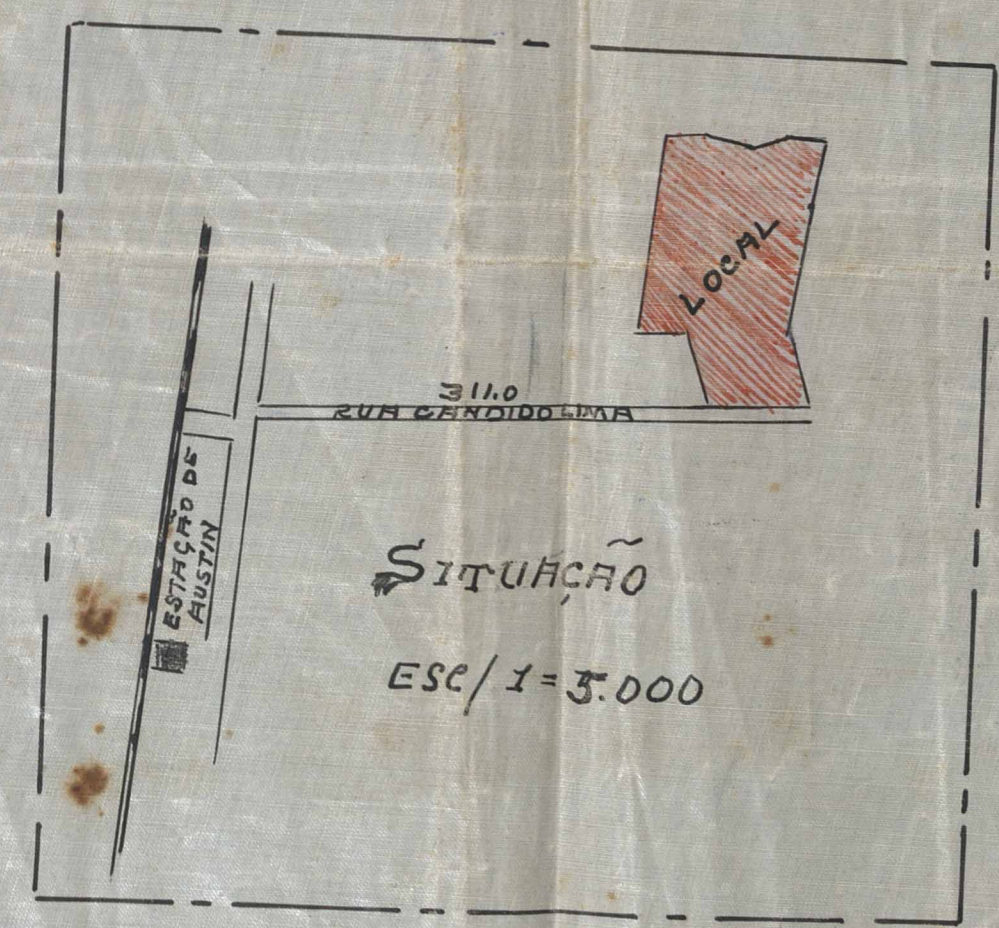
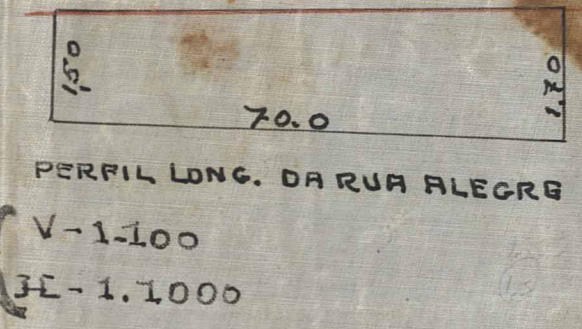

ESCALA - 1-500

P. M. N. I.  
ARQUIVO DA D. E.  
PLANTA Nº 47/48

16 LOTES	5,805	M <sup>2</sup>
RUAS	2,136	M <sup>2</sup>
RESERVADO	8,527	M <sup>2</sup>
DESMEMBRADO	960	M <sup>2</sup>
<b>TOTAL</b>	<b>17,428</b>	<b>M<sup>2</sup></b>

APROVO  
1-6-48  
*J. Arruda*  
Prefeito

Prefeitura Municipal de Nova Iguaçu  
DIVISÃO DE ENGENHARIA  
PLANO DE REMODELAÇÃO  
Aprovado: 1 junho 48  
*Leiteaux*  
16 Lotes - base 100  
4662/48



*Fernando Gonçalves Guimarães*  
PROPRIETARIO  
*Alvaro Pereira*  
Cart. nº 30 do C.R.E.A.



ACERVO DIGITALIZADO



**CEDIM**  
CENTRO DE DOCUMENTAÇÃO E IMAGEM  
INSTITUTO MULTIDISCIPLINAR - UFRRJ



ARQUIVO DE PLANTAS