

FICHA DE META DADOS – CEDIM 2019/2	
Nome da Pasta	Arquivo de Plantas da Prefeitura da Cidade de Nova Iguaçu
Autor/Instituição	Secretaria Municipal de Desenvolvimento Urbano - SMDU
Número de Documentos	2
Quantidade e tipo de documentação	Uma Planta.
Dia/ Mês/Ano	07/12/48
Série	***
Formato	Personalizado
Resumo	O acervo contempla tanto plantas residenciais e comerciais, quanto plantas de loteamento na cidade de Nova Iguaçu na primeira metade do século XX. Depositadas junto a Secretaria Municipal de Infraestrutura-SEMIF/Subsecretaria de Urbanismo de Nova Iguaçu, a documentação possui dados como nome do proprietário, logradouro, dimensões do terreno e profissional responsável pela obra. Dentre as plantas já digitalizadas, está o prédio da câmara Municipal, edificada em 1907 sendo posteriormente ocupado pela Prefeitura Municipal até sua demolição em 1964. Loteamento de bairros inteiros como Austin, Vila Anita e Caiçara. A maior parte da documentação



MINISTÉRIO DA EDUCAÇÃO
UNIVERSIDADE FEDERAL RURAL DO RIO DE JANEIRO
INSTITUTO MULTIDISCIPLINAR – CAMPUS NOVA IGUAÇU
CENTRO DE DOCUMENTAÇÃO E IMAGEM



	encontra-se em bom estado, mas também pode conter marcas de dobraduras e desgaste pelo manuseio contínuo.
Palavras-Chave	Planta; Nova Iguaçu; Rua Mouto; Rua Casemiro de Abreu; Rua Nilo Peçanha; Rua dep. Manoel Reis.
Notas explicativas	***

CONVENÇÃO

CORTES 
Δ TERROS 

APROVO
 N. Iguaçu: 7-12-48
S. Amado
 Prefeito

Prefeitura Municipal de Nova Iguaçu
 DIVISÃO DE ENGENHARIA
 PLANO DE REMODELAÇÃO
 Aprovado: em 7 de 12 de 48
 Loteamento Rural
 Valor 123 lotes
 R\$ 8.997

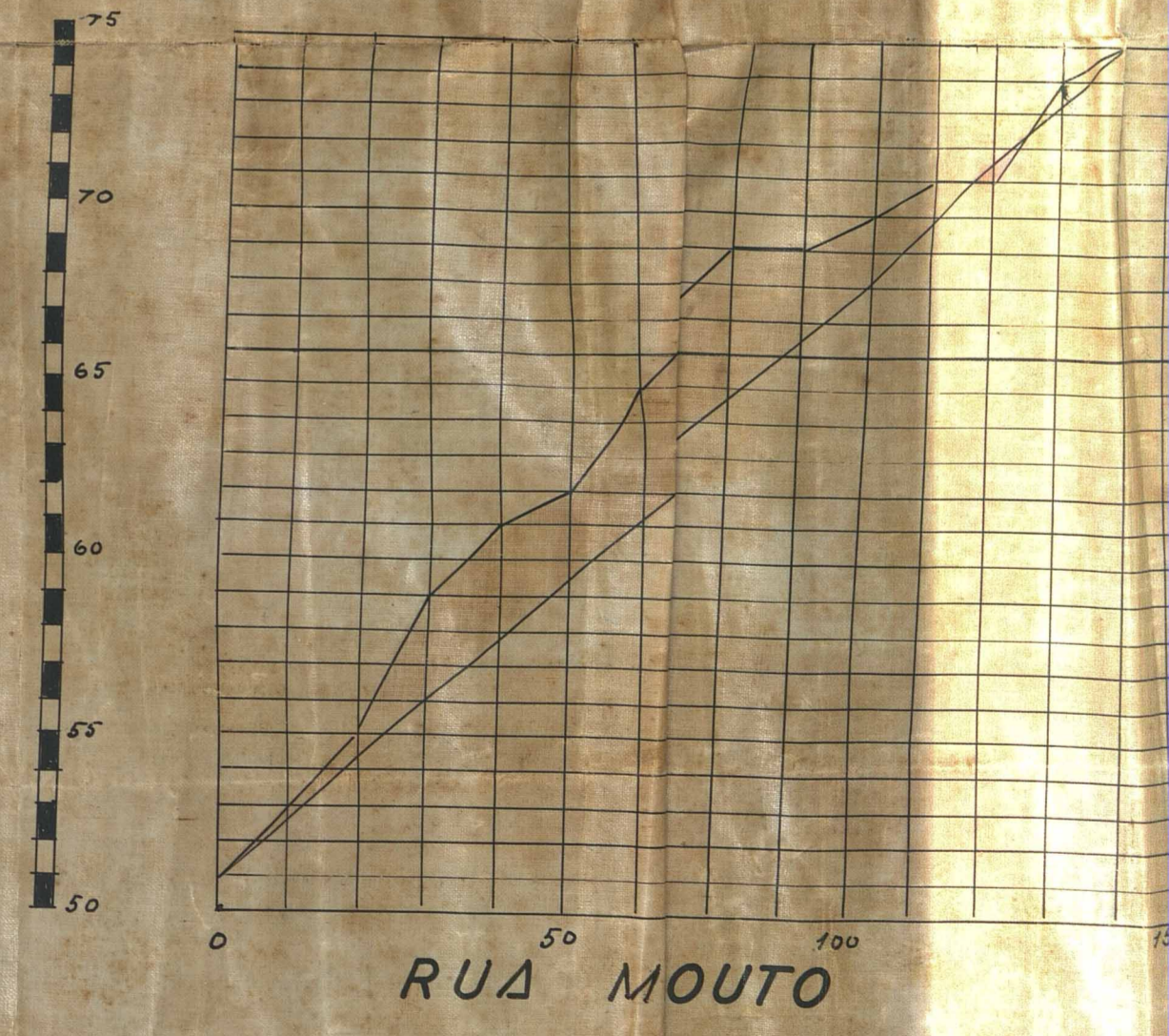
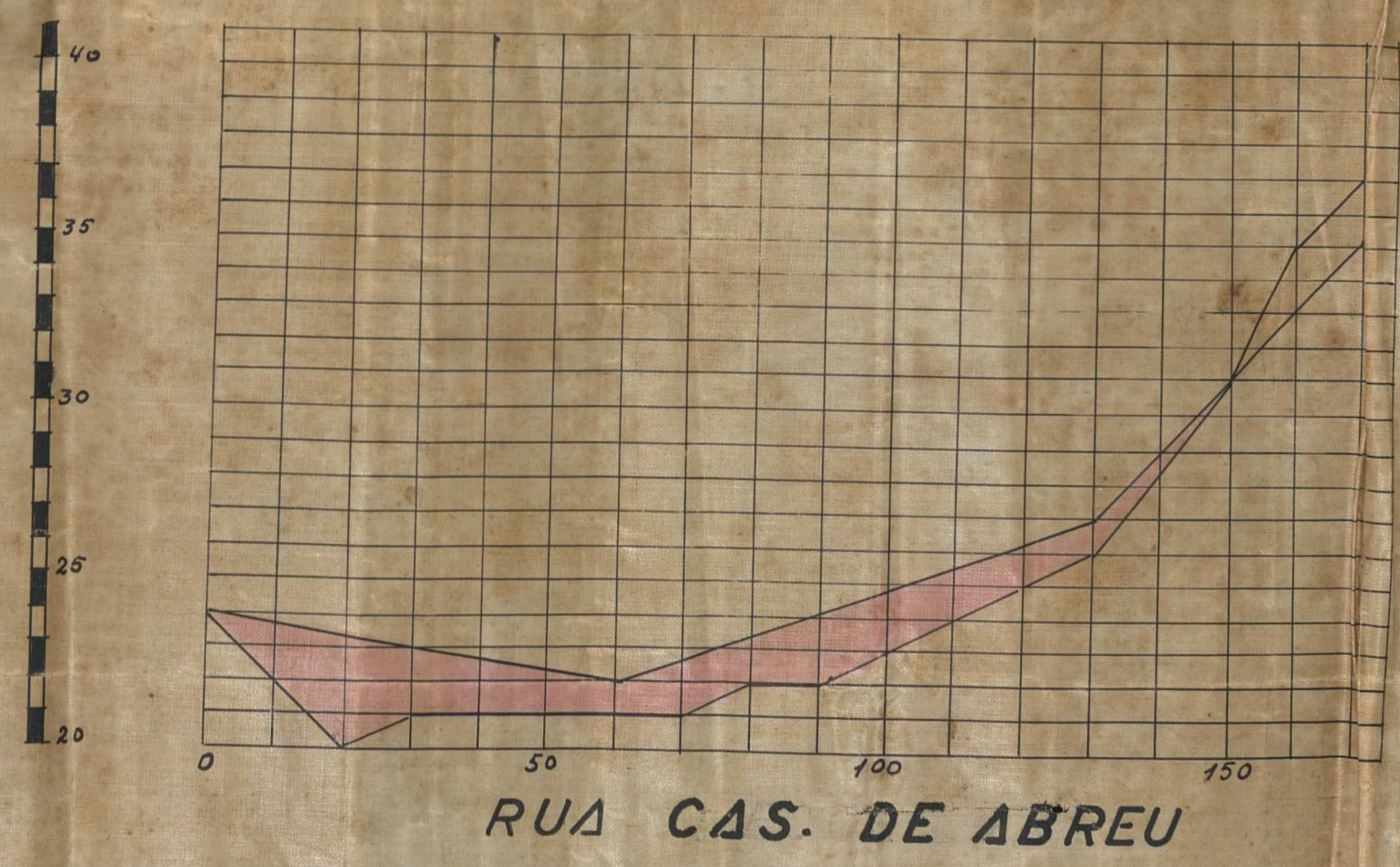
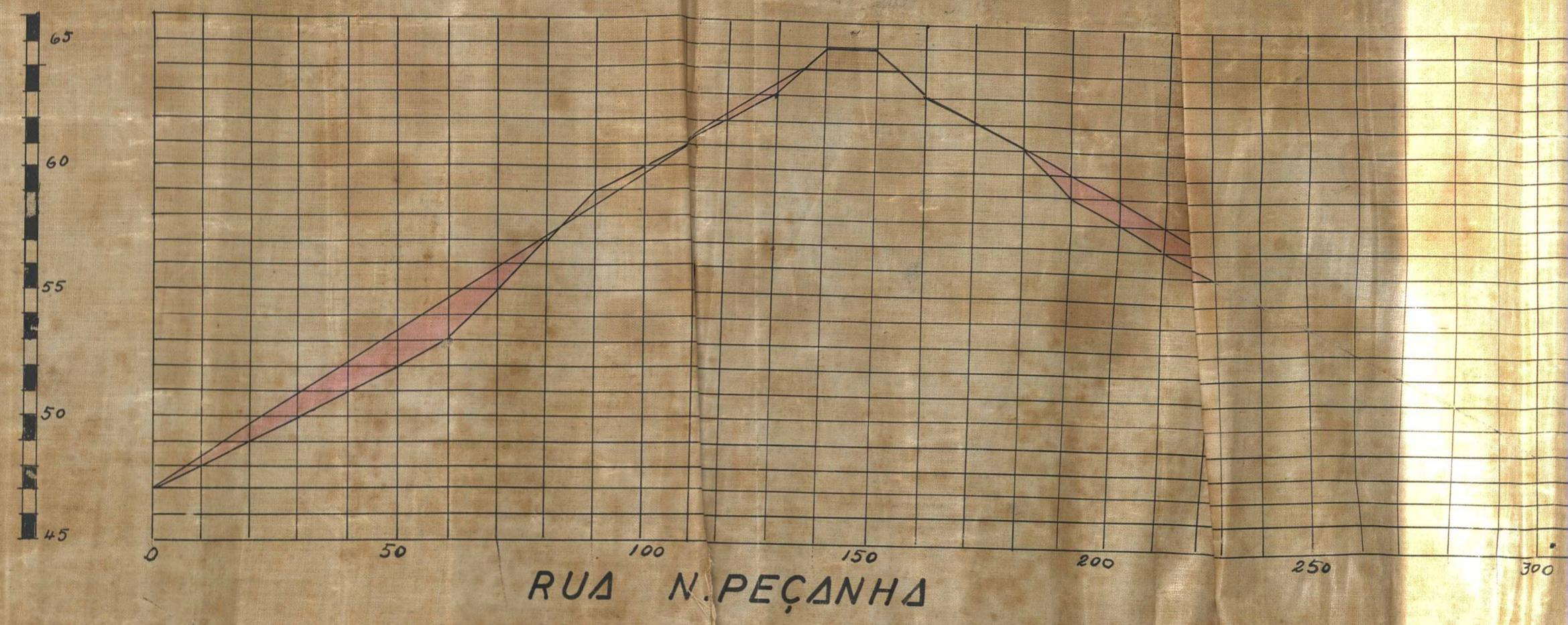


PLANTA DE SITUAÇÃO
 ESCALA - 1:50.000.

Engenheiro Civil
 JOSÉ DE OLIVEIRA COELHO POSSAS
 Engenheiro Civil - Cert. prof. no. 1743 - D - CREA - 5ª Região
do projeto



PERFIS LONGOS TERRENOS DO JOSÉ GRABER



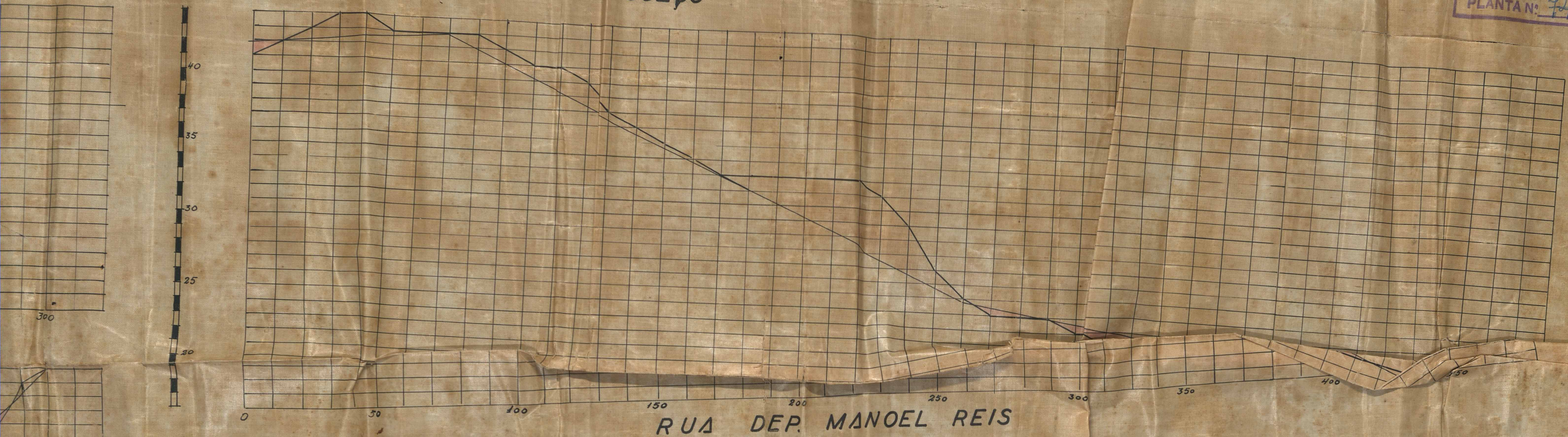
LONGITUDINAIS DAS RUAS.

ESCALAS: V: 200 H: 1/1.000

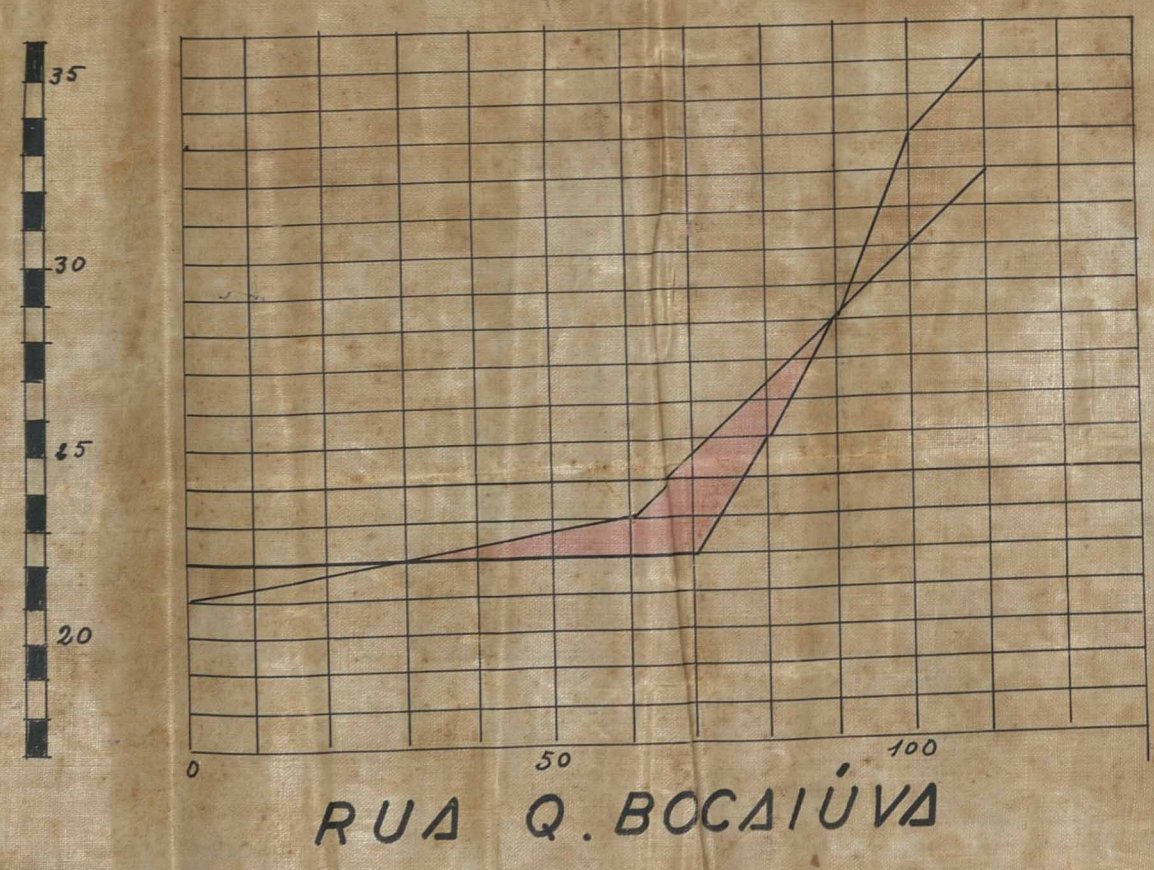

EM MIGUEL COUTO, MUNICIPIO DE NOVA IGUAÇU

P. M.
ARQUIVO
PLANTA N: 74

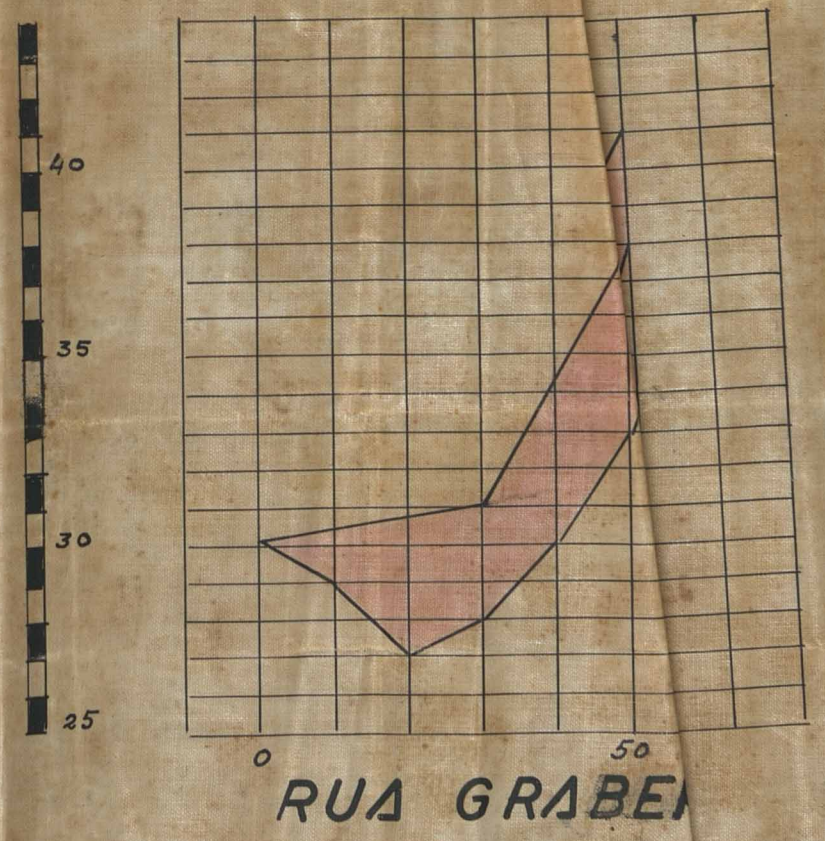
620



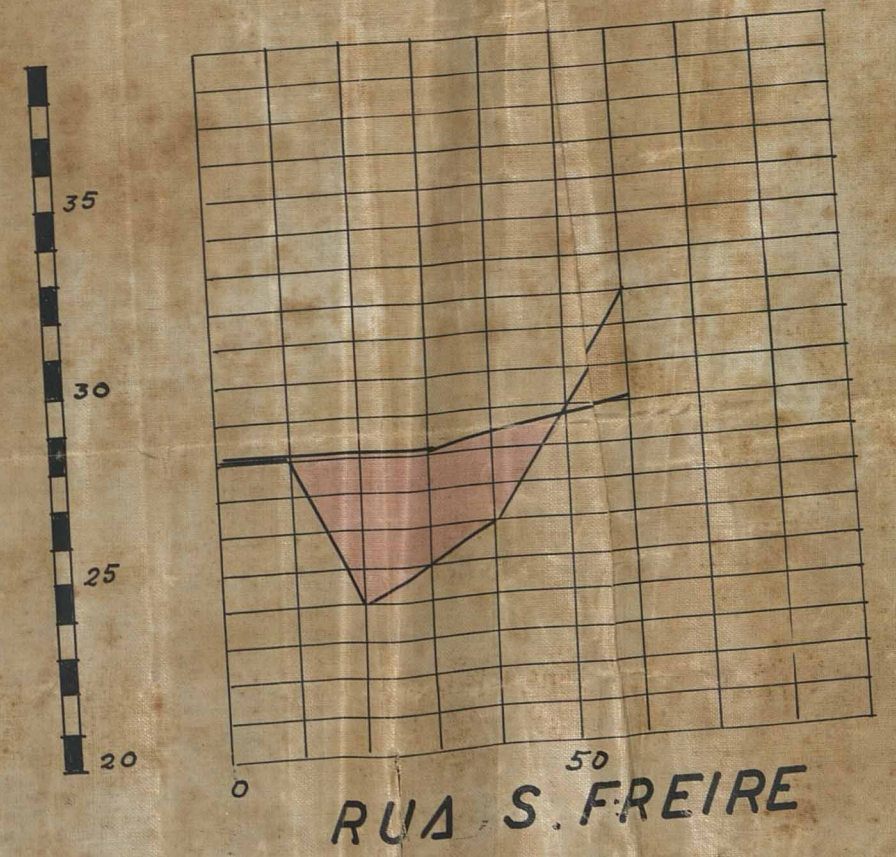
RUA DEP. MANOEL REIS



RUA Q. BOCAIÚVA



RUA GRABE



RUA S. FREIRE



ACERVO DIGITALIZADO



CEDIM
CENTRO DE DOCUMENTAÇÃO E IMAGEM
INSTITUTO MULTIDISCIPLINAR - UFRRJ



ARQUIVO DE PLANTAS