

FICHA DE META DADOS – CEDIM 2019/2	
Nome da Pasta	Arquivo de Plantas da Prefeitura da Cidade de Nova Iguaçu
Autor/Instituição	Secretaria Municipal de Desenvolvimento Urbano - SMDU
Número de Documentos	2
Quantidade e tipo de documentação	Uma planta de desmembramento
Dia/ Mês/Ano	21/11/1949
Série	35/49
Formato	Personalizado
Resumo	<p>O acervo contempla tanto plantas residenciais e comerciais, quanto plantas de loteamento na cidade de Nova Iguaçu na primeira metade do século XX. Depositadas junto a Secretaria Municipal de Infraestrutura-SEMIF/Subsecretaria de Urbanismo de Nova Iguaçu, a documentação possui dados como nome do proprietário, logradouro, dimensões do terreno e profissional responsável pela obra. Dentre as plantas já digitalizadas, está o prédio da câmara Municipal, edificada em 1907 sendo posteriormente ocupado pela Prefeitura Municipal até sua demolição em 1964. Loteamento de bairros inteiros como Austin, Vila Anita e Caiçara. A maior parte da documentação</p>




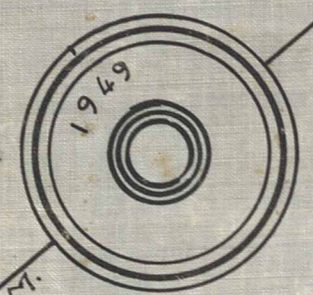
MINISTÉRIO DA EDUCAÇÃO
UNIVERSIDADE FEDERAL RURAL DO RIO DE JANEIRO
INSTITUTO MULTIDISCIPLINAR – CAMPUS NOVA IGUAÇU
CENTRO DE DOCUMENTAÇÃO E IMAGEM



	encontra-se em bom estado, mas também pode conter marcas de dobraduras e desgaste pelo manuseio contínuo.
Palavras-Chave	Planta; Nova Iguaçu; Rua Sergipe; Rancho Novo
Notas explicativas	***

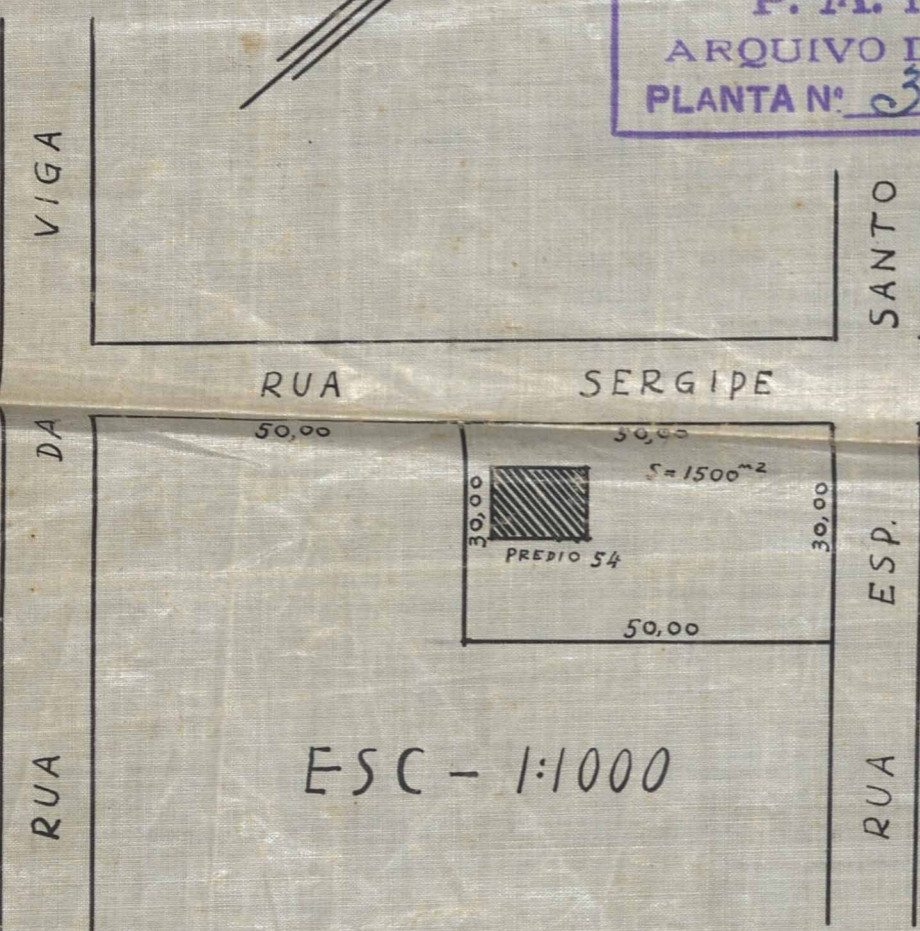
35 / 49





P. M. N. I.
ARQUIVO DA D. E.
PLANTA N° 35/49

PLANTA PARA DESMEMBRAMENTO DE UMA ÁREA ONDE
ESTÁ CONSTRUIDO O PRÉDIO 54 DA RUA SERGIPE NO RANCHO NOYO
EM NOVA IGUAÇU 1º DISTRITO



ESC - 1:1000

O ENGENHEIRO: - Almir Ribeiro
C.R.B. nº 30 do C.R.B.

O PROPRIETÁRIO: - Antenor Dutra da Silveira



APROVO
N. Iguaçu, 7 de Maio de 1949
Almir Ribeiro
Prefeito

Prefeitura Municipal de Nova Iguaçu
DIVISÃO DE ENGENHARIA
PLANO DE REMOBELAÇÃO
Aprovado: em 21 de Maio de 1949
Desmembramento Urbano
2 lotes
8064/49

ESC - 1:250

ACERVO DIGITALIZADO



CEDIM
CENTRO DE DOCUMENTAÇÃO E IMAGEM
INSTITUTO MULTIDISCIPLINAR - UFRRJ



ARQUIVO DE PLANTAS