

<b>FICHA DE META DADOS – CEDIM 2019/2</b>	
<b>Nome da Pasta</b>	Arquivo de Plantas da Prefeitura da Cidade de Nova Iguaçu
<b>Autor/Instituição</b>	Secretaria Municipal de Desenvolvimento Urbano - SMDU
<b>Número de Documentos</b>	2
<b>Quantidade e tipo de documentação</b>	Uma planta de desmembramento
<b>Dia/ Mês/Ano</b>	14/03/1949
<b>Série</b>	44/49
<b>Formato</b>	A4
<b>Resumo</b>	O acervo contempla tanto plantas residenciais e comerciais, quanto plantas de loteamento na cidade de Nova Iguaçu na primeira metade do século XX. Depositadas junto a Secretaria Municipal de Infraestrutura-SEMIF/Subsecretaria de Urbanismo de Nova Iguaçu, a documentação possui dados como nome do proprietário, logradouro, dimensões do terreno e profissional responsável pela obra. Dentre as plantas já digitalizadas, está o prédio da câmara Municipal, edificada em 1907 sendo posteriormente ocupado pela Prefeitura Municipal até sua demolição em 1964. Loteamento de bairros inteiros como Austin, Vila Anita e Caiçara. A maior parte da documentação




MINISTÉRIO DA EDUCAÇÃO  
UNIVERSIDADE FEDERAL RURAL DO RIO DE JANEIRO  
INSTITUTO MULTIDISCIPLINAR – CAMPUS NOVA IGUAÇU  
CENTRO DE DOCUMENTAÇÃO E IMAGEM



	encontra-se em bom estado, mas também pode conter marcas de dobraduras e desgaste pelo manuseio contínuo.
<b>Palavras-Chave</b>	Planta; Nova Iguaçu; Travessa São Pedro; Rua Luiz Sobral
<b>Notas explicativas</b>	***

44 / 49



# PLANTA DE DESMEMBRAMENTO DE DOIS TERRENOS SITUADOS RESPECTIVAMENTE À TRAV. S. PEDRO E RUA LUIZ SOBRAL, EM NOVA IGUAÇU - 1º DISTRITO

o PROPRIETÁRIO: Roberto Augusto de Oliveira  
Manoel Marques de Oliveira

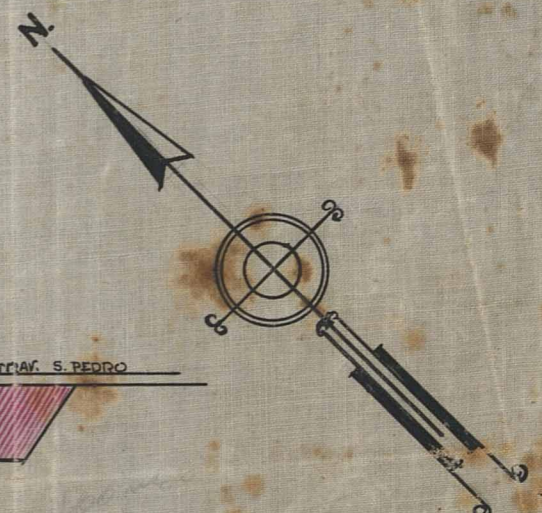
o ENGENHEIRO: Geostan Machado  
Eng.º civil C.R.E.A. 46.259 5ª

APROVO  
 N. Iguaçu, 14 de Março - 1949.  
Aluísio  
 Prefeito

P. M. N. I.  
 ARQUIVO DA D. E.  
 PLANTA Nº 44/49

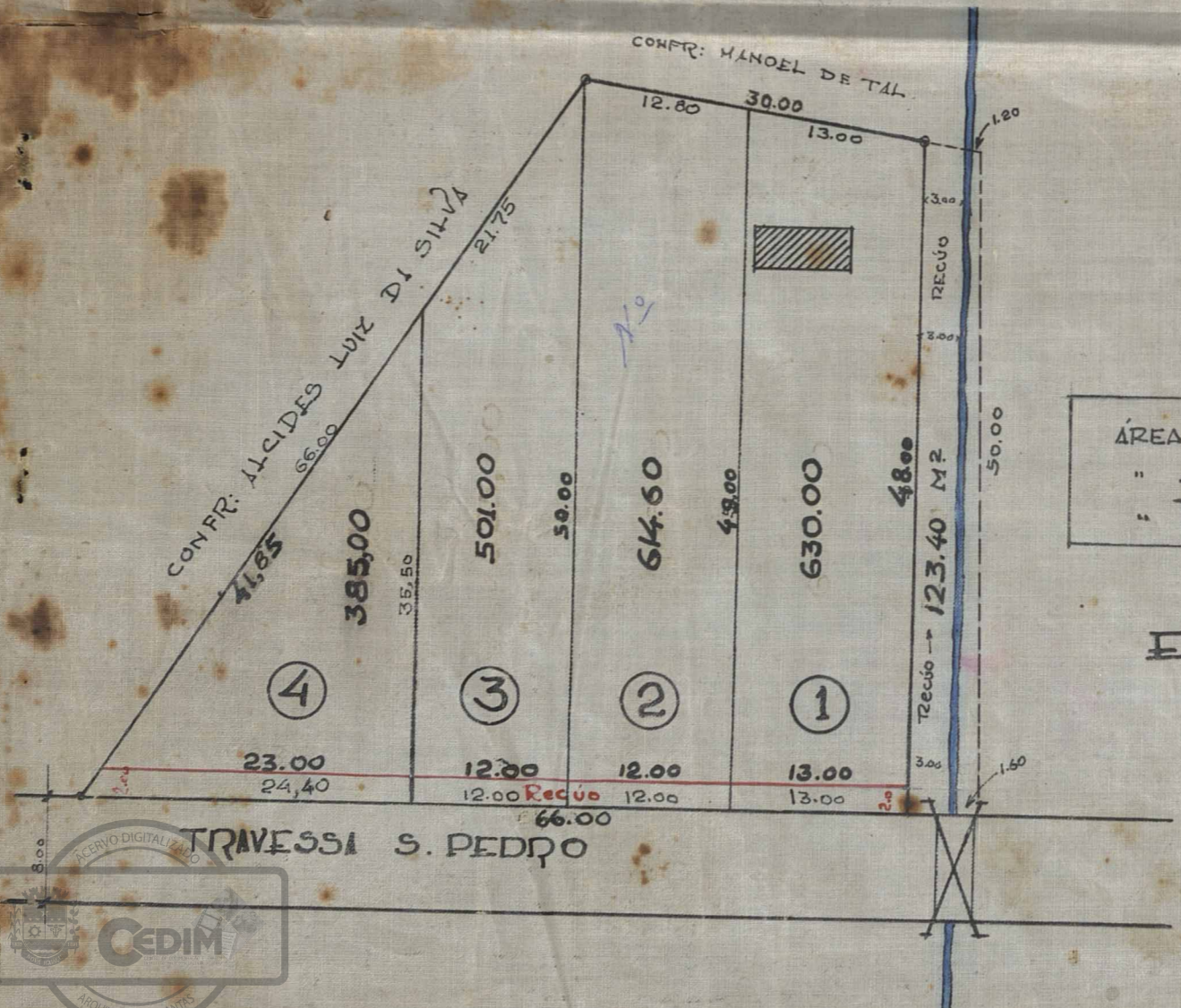
Prefeitura Municipal de Nova Iguaçu  
 DIVISÃO DE ENGENHARIA  
 PLANO DE REMODELAÇÃO  
 Aprovado em 14 de Março 1949.

Desmembramento - base 100  
 Valor 4+4 = 8 lotes  
 Reg. nº 8737/48  
Geostan Machado

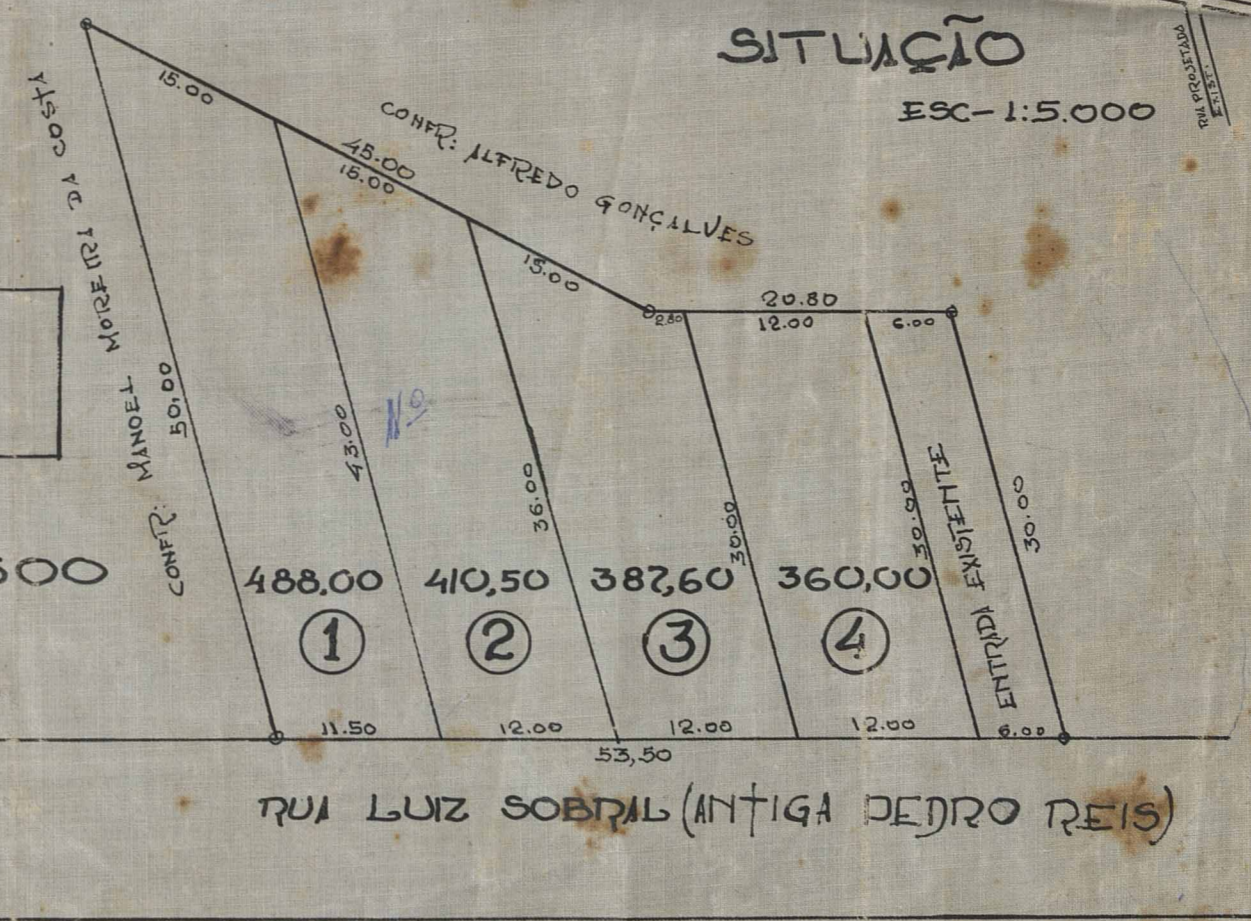


ÁREA DOS LOTES: 2.130,60  
 " DO RECÚO: 123,40  
 " TOTAL: 2.254,00

ÁREA DOS LOTES: 1646,10  
 " DA ENTRADA: 164,90  
 " TOTAL: 1.811,00



ESCALA - 1:500



RUA LUIZ SOBRAL (ANTIGA PEDRO REIS)

ACERVO DIGITALIZADO



**CEDIM**  
CENTRO DE DOCUMENTAÇÃO E IMAGEM  
INSTITUTO MULTIDISCIPLINAR - UFRJ



ARQUIVO DE PLANTAS