

| <b>FICHA DE META DADOS – CEDIM 2019/2</b> |   |
|---|---|
| <b>Nome da Pasta</b>                      | Arquivo de Plantas da Prefeitura da Cidade de Nova Iguaçu   |
| <b>Autor/Instituição</b>                  | Secretaria Municipal de Desenvolvimento Urbano - SMDU   |
| <b>Número de Documentos</b>               | 2   |
| <b>Quantidade e tipo de documentação</b>  | Uma Planta.   |
| <b>Dia/ Mês/Ano</b>                       | 07/04/1949  |
| <b>Série</b>                              | 70/49   |
| <b>Formato</b>                            | Personalizado   |
| <b>Resumo</b>                             | O acervo contempla tanto plantas residenciais e comerciais, quanto plantas de loteamento na cidade de Nova Iguaçu na primeira metade do século XX. Depositadas junto a Secretaria Municipal de Infraestrutura-SEMIF/Subsecretaria de Urbanismo de Nova Iguaçu, a documentação possui dados como nome do proprietário, logradouro, dimensões do terreno e profissional responsável pela obra. Dentre as plantas já digitalizadas, está o prédio da câmara Municipal, edificada em 1907 sendo posteriormente ocupado pela Prefeitura Municipal até sua demolição em 1964. Loteamento de bairros inteiros como Austin, Vila Anita e Caiçara. A maior parte da documentação |



MINISTÉRIO DA EDUCAÇÃO  
UNIVERSIDADE FEDERAL RURAL DO RIO DE JANEIRO  
INSTITUTO MULTIDISCIPLINAR – CAMPUS NOVA IGUAÇU  
CENTRO DE DOCUMENTAÇÃO E IMAGEM



|                           |   |
|---------------------------|---|
|                           | encontra-se em bom estado, mas também pode conter marcas de dobraduras e desgaste pelo manuseio contínuo.       |
| <b>Palavras-Chave</b>     | Planta; Nova Iguaçu; Alvorada; Caminho das Marrecas; Rua Ipiaba; Rua Guaiana; Rua do Triângulo; Rua Equatorial. |
| <b>Notas explicativas</b> | ***   |

70.49.



**PREFEITURA**  
**Nova Iguaçu**

JOC - Simob. L. Pda - Desem. embrament



Estado do Rio de Janeiro  
Prefeitura da Cidade de Nova Iguaçu

P. M. N. I.  
ARQUIVO DA D. E.  
PLANTA Nº 70/49

# VILA SANTA CECÍLIA

LOTEAMENTO DE UM TERRENO EM MIGUEL COUTO - 3º DISTRITO NESTE MUNICÍPIO.

O PROPRIETÁRIO:  
SOCIEDADE IMOBILIÁRIA Ltda.

*Joaquim Figueira*

O ENGENHEIRO:

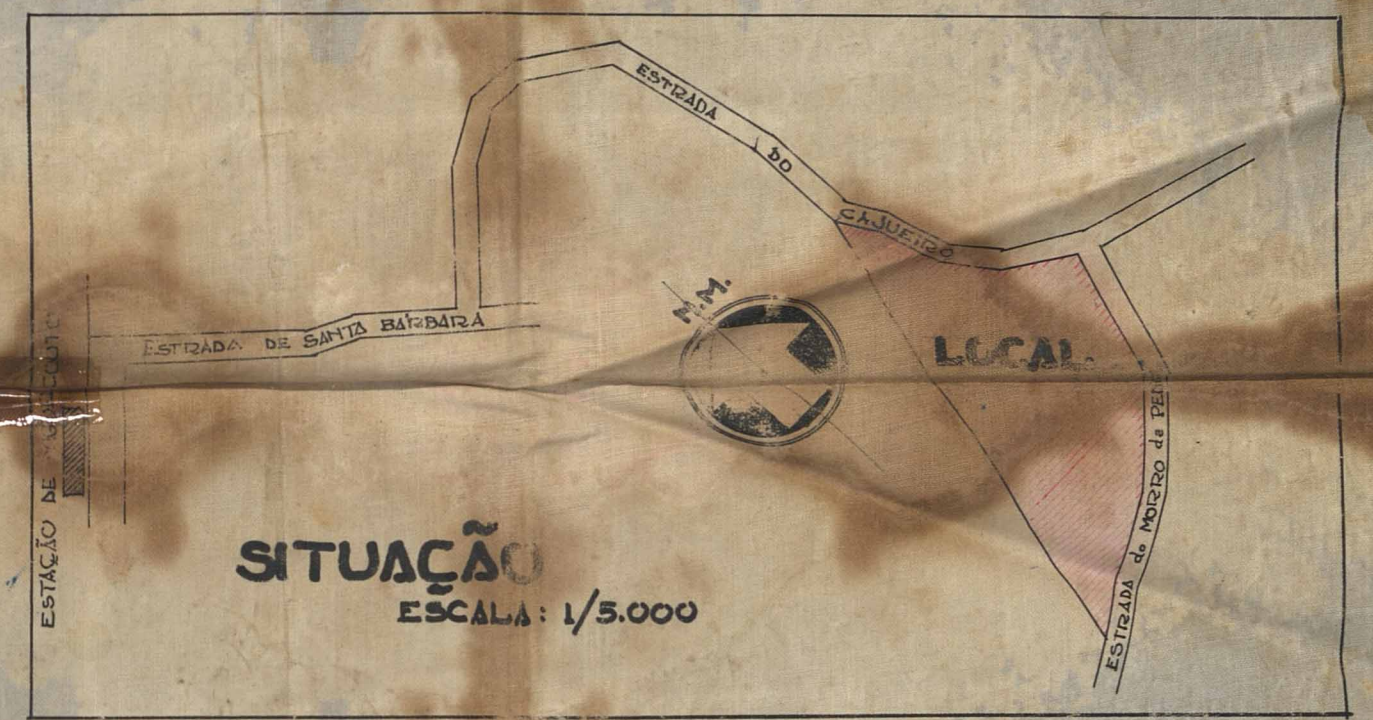
*Julio dos Santos*  
Cart. 4.726 - D - 5ª A

APROVO  
N.º 7/4/49  
*S. Arruda*

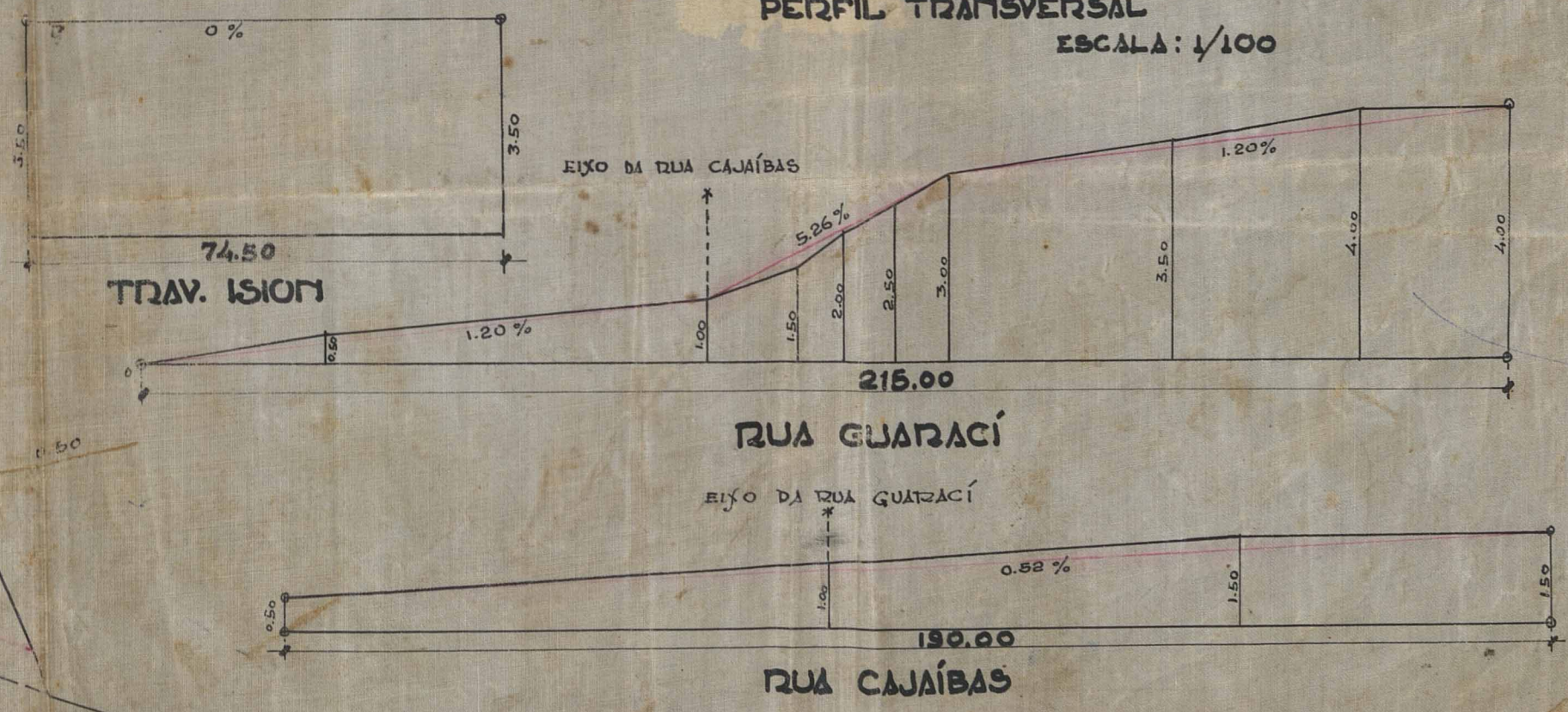
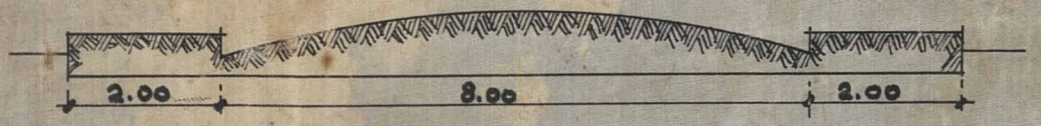
Reloteamento Rural -  
46 lotes  
5816/18  
*Quilombo de Meneses Pinna*



**LEGENDA**  
ÁREA TOTAL: 43.143,00 M²  
DOADA: 2.604,00 M²  
LOTEADA: 34.911,00 M²  
Nº DE LOTES: 46  
ESCALA: 1/1.000



PERFIS LONGITUDINAIS:  
ESCALAS: VERTICAIS: 1/100  
HORIZONTAIS: 1/1.000



ACERVO DIGITALIZADO



**CEDIM**  
CENTRO DE DOCUMENTAÇÃO E IMAGEM  
INSTITUTO MULTIDISCIPLINAR - UFRRJ



ARQUIVO DE PLANTAS