

FICHA DE META DADOS – CEDIM 2020.1	
Nome da Pasta	Arquivo de Plantas da Prefeitura da Cidade de Nova Iguaçu
Autor/Instituição	Secretaria Municipal de Desenvolvimento Urbano - SMDU
Número de Documentos	2
Quantidade e tipo de documentação	Uma planta de loteamento
Dia/ Mês/Ano	16/03/1949
Série	112/49
Formato	***
Resumo	O acervo contempla tanto plantas residenciais e comerciais, quanto plantas de loteamento na cidade de Nova Iguaçu na primeira metade do século XX. Depositadas junto a Secretaria Municipal de Infraestrutura-SEMIF/Subsecretaria de Urbanismo de Nova Iguaçu, a documentação possui dados como nome do proprietário, logradouro, dimensões do terreno e profissional responsável pela obra. Dentre as plantas já digitalizadas, está o prédio da câmara Municipal, edificada em 1907 sendo posteriormente ocupado pela Prefeitura Municipal até sua demolição em 1964. Loteamento de bairros inteiros como Austin, Vila Anita e Caiçara. A maior parte da documentação



MINISTÉRIO DA EDUCAÇÃO
UNIVERSIDADE FEDERAL RURAL DO RIO DE JANEIRO
INSTITUTO MULTIDISCIPLINAR – CAMPUS NOVA IGUAÇU
CENTRO DE DOCUMENTAÇÃO E IMAGEM



	encontra-se em bom estado, mas também pode conter marcas de dobraduras e desgaste pelo manuseio contínuo.
Palavras-Chave	Planta; Nova Iguaçu; Bairro Moquetá;
Notas explicativas	***

PREFEITURA MUNICIPAL DE NOVA IGUAÇU

112/49



PROCESSO: 1

REQUERENTE: Joaquim Alves Barbosa

ASSUNTO: Bairro Maquetaí

ANDAMENTO DO PROCESSO

DESTINO	DATA	DESTINO	DATA

ANEXO: _____




P. M. N. I.
ARQUIVO DA D. E.
PLANTA Nº 112/49

ÁREAS

42 LOTES	18.459,00 m ²
RUAS	4.052,00 m ²
TOTAL	22.511,00 m²

PLANTA

DE
LOTEAMENTO DO TERRENO DE
PROPRIEDADE DO SR. JOAQUIM
ALVES BARBOSA, SITUADO NO
BAIRRO MOQUETÁ 1º DISTRITO DO
MUNICÍPIO DE NOVA IGUAÇU.
ESCALA 1:1000



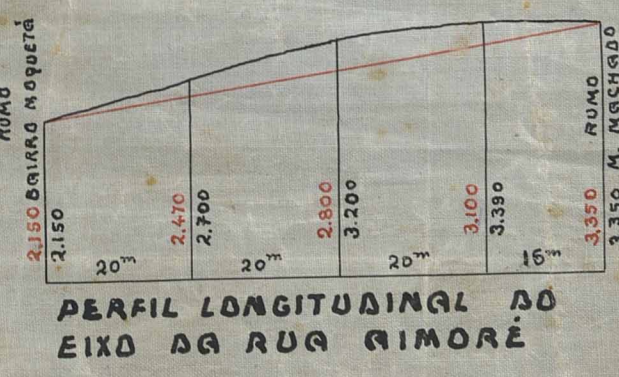
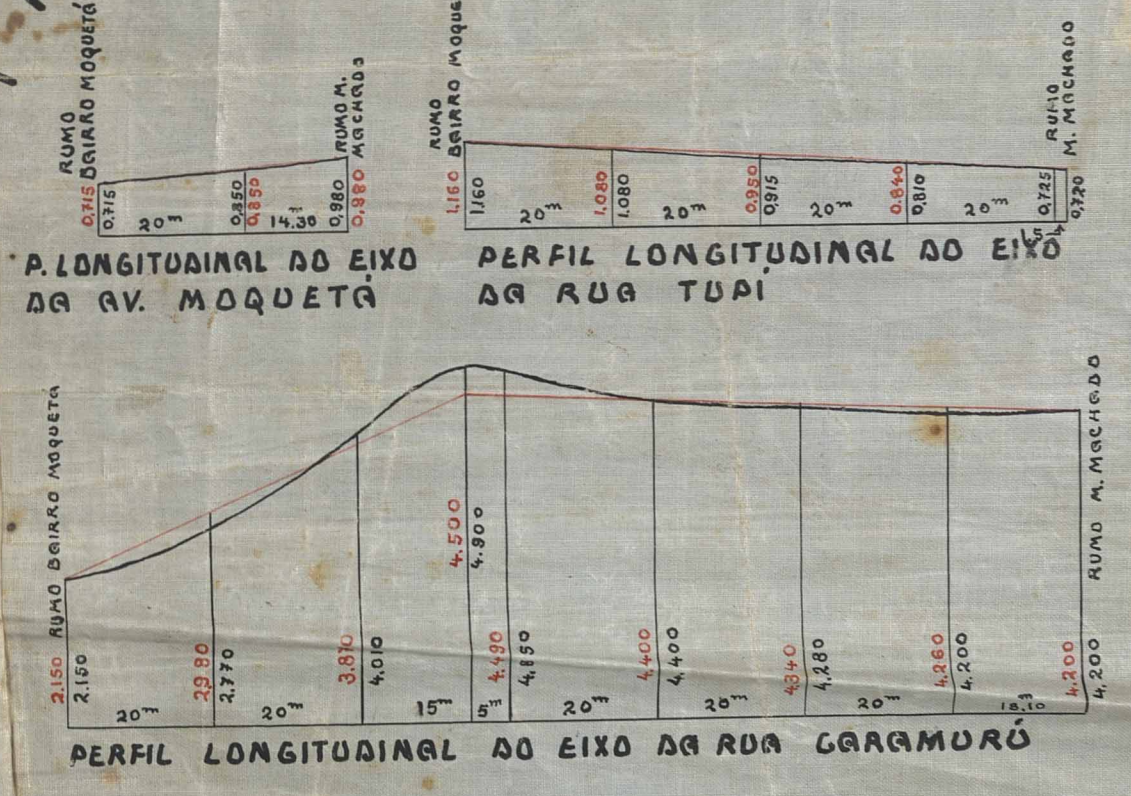
PLANTA DE SITUAÇÃO

ESCALA 1:10.000



PERFIS

V. 1:100
ESCALAS H. 1:1.000




Aprovado em 16 Mar 1949.

Loteamento - por Sobania,
42 lotes - no 100
8512/4 do Plano de Loteação Viária

Assinado: Luis de Souza Fells
Agência nº 2004 do OREA - 5ª Região

Joaquim Alves Barbosa



ACERVO DIGITALIZADO



CEDIM
CENTRO DE DOCUMENTAÇÃO E IMAGEM
INSTITUTO MULTIDISCIPLINAR - UFRRJ



ARQUIVO DE PLANTAS