

FICHA DE META DADOS – CEDIM 2020.1	
Nome da Pasta	Arquivo de Plantas da Prefeitura da Cidade de Nova Iguaçu
Autor/Instituição	Secretaria Municipal de Desenvolvimento Urbano - SMDU
Número de Documentos	2
Quantidade e tipo de documentação	Uma planta de loteamento
Dia/ Mês/Ano	27/01/1949
Série	119/49
Formato	A5
Resumo	<p>O acervo contempla tanto plantas residenciais e comerciais, quanto plantas de loteamento na cidade de Nova Iguaçu na primeira metade do século XX. Depositadas junto a Secretaria Municipal de Infraestrutura-SEMIF/Subsecretaria de Urbanismo de Nova Iguaçu, a documentação possui dados como nome do proprietário, logradouro, dimensões do terreno e profissional responsável pela obra. Dentre as plantas já digitalizadas, está o prédio da câmara Municipal, edificada em 1907 sendo posteriormente ocupado pela Prefeitura Municipal até sua demolição em 1964. Loteamento de bairros inteiros como Austin, Vila Anita e Caiçara. A maior parte da documentação</p>




MINISTÉRIO DA EDUCAÇÃO
UNIVERSIDADE FEDERAL RURAL DO RIO DE JANEIRO
INSTITUTO MULTIDISCIPLINAR – CAMPUS NOVA IGUAÇU
CENTRO DE DOCUMENTAÇÃO E IMAGEM



	encontra-se em bom estado, mas também pode conter marcas de dobraduras e desgaste pelo manuseio contínuo.
Palavras-Chave	Planta; Nova Iguaçu; Bairro Guarani; Posse; Estrada para Caioaba; Rua Peri; Sociedade Imobiliária LTDA;
Notas explicativas	***

119/49
PROTOCOLO N.º



119-49
ASSUNTO

-----4-----

Estado do Rio de Janeiro
PREFEITURA MUNICIPAL DE NOVA IGUAÇU

19.....

Requerente Antonio de Souza Pinto

Assunto Loteamento terreno Quonho, n.º I.
Bairro Guarani

Anexos -----
Proc. n.º 5815/48

119-49

MOVIMENTO DO PROCESSO

DESTINO	DATA	DESTINO	DA
1			19
2			20
3			21
4			22
5			23
6			24
7			25
8			26
9			27
10			28
11			29
12			30
13			31
14			32
15			33
16			34
17			35
18			36



P. M. N. I.
ARQUIVO DA D. E.
PLANTA N° 119/49

PLANTA

de
Loteamento do Terreno de Propriedade
da Sociedade Imobiliária Ltda., denominado
BARRIO GUARANI, situado na Posse 1º distrito
do Município de Nova Iguaçu, Estado do Rio.

Escala 1:500

Engenheiro

Alfredo Ribeiro
C.R. 10.30 de E. R. 11


Proprietarios

SOCIEDADE IMOBILIÁRIA Ltda.

Frederico Pereira

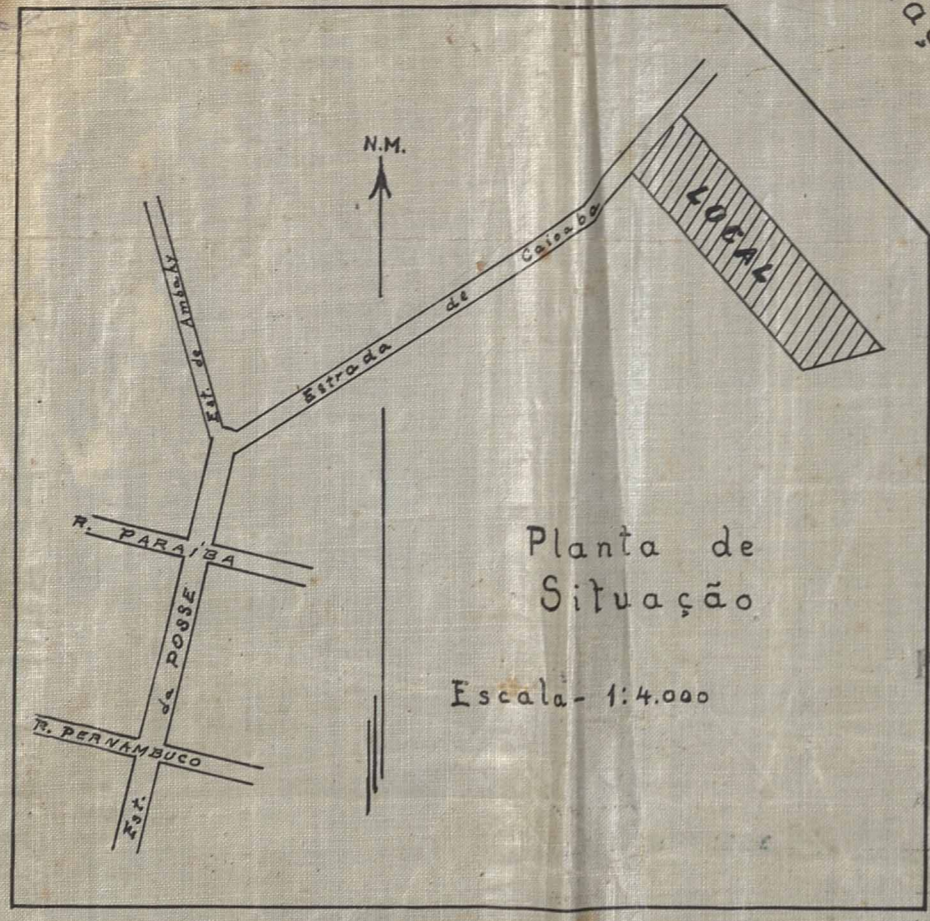
N.M.

1948



ÁREAS:

Lotes	3.943,10
Rua	2.011,80
Total	5.954,90m²



Profeitor Municipal de Nova Iguaçu

PLANO DE LOTEAMENTO

Aprovado em 27 de maio 1949

Loteamento Urbanizado


Valor 11 lotes para 100

Reg. nº 5815/48

Perfil Longitudinal da Rua PERI

Escalas:
Verticais 1:200
Horizontais 1:500

APROVO
N. Iguaçu, 27-1-1949
F. Pereira
Prefeito



- Frederico Pereira -



18
No 5025

ACERVO DIGITALIZADO



CEDIM
CENTRO DE DOCUMENTAÇÃO E IMAGEM
INSTITUTO MULTIDISCIPLINAR - UFRRJ



ARQUIVO DE PLANTAS