

| <b>FICHA DE META DADOS – CEDIM 2019/1</b> |   |
|---|---|
| <b>Nome da Pasta</b>                      | Arquivo de Plantas da Prefeitura da Cidade de Nova Iguaçu   |
| <b>Autor/Instituição</b>                  | Secretaria Municipal de Infraestrutura- SEMIF/ Subsecretaria de Urbanismo de Nova Iguaçu.   |
| <b>Número de Documentos</b>               | 2   |
| <b>Quantidade e tipo de documentação</b>  | Uma planta de loteamento  |
| <b>Dia/ Mês/Ano</b>                       | 15/06/1948  |
| <b>Série</b>                              | 05/52   |
| <b>Formato</b>                            | ***   |
| <b>Resumo</b>                             | O acervo contempla tanto plantas residenciais e comerciais, quanto plantas de loteamento na cidade de Nova Iguaçu na primeira metade do século XX. Depositadas junto a Secretaria Municipal de Infraestrutura-SEMIF/Subsecretaria de Urbanismo de Nova Iguaçu, a documentação possui dados como nome do proprietário, logradouro, dimensões do terreno e profissional responsável pela obra. Dentre as plantas já digitalizadas, está o prédio da câmara Municipal, edificada em 1907 sendo posteriormente ocupado pela Prefeitura Municipal até sua demolição em 1964. Loteamento de bairros inteiros como Austin, Vila Anita e Caiçara. A maior parte da documentação |



MINISTÉRIO DA EDUCAÇÃO  
UNIVERSIDADE FEDERAL RURAL DO RIO DE JANEIRO  
INSTITUTO MULTIDISCIPLINAR – CAMPUS NOVA IGUAÇU  
CENTRO DE DOCUMENTAÇÃO E IMAGEM



|                           |  |
|---------------------------|--|
|                           | encontra-se em bom estado mas também pode conter marcas de dobraduras e desgaste pelo manuseio contínuo. |
| <b>Palavras-Chave</b>     | Planta; Nova Iguaçu; Queimados;  |
| <b>Notas explicativas</b> | ***  |



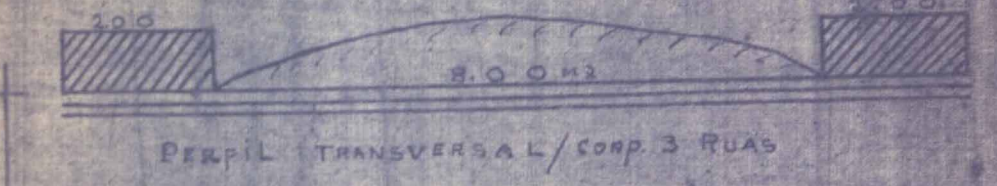
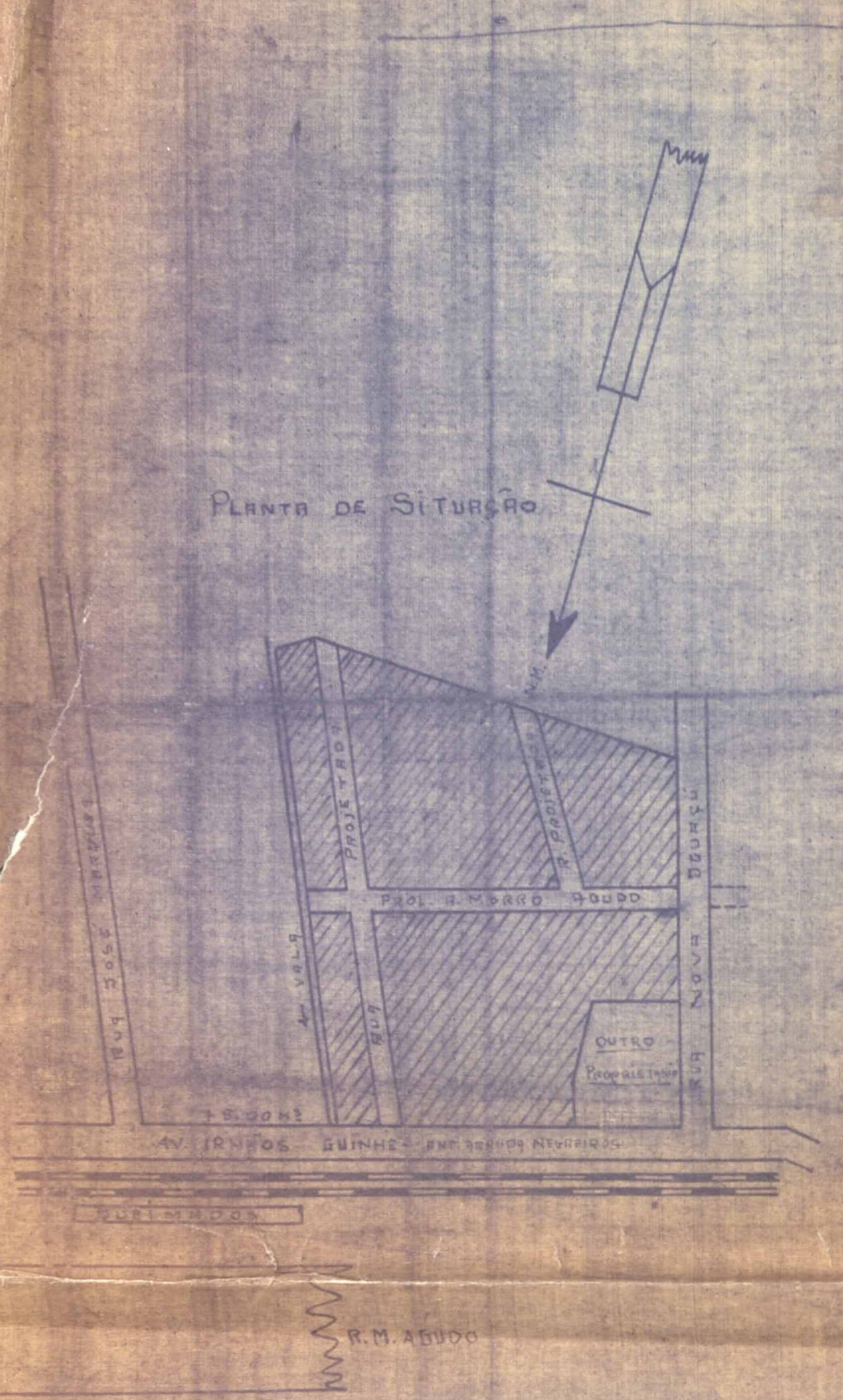





PLANTA PARA O LOTEAMENTO DE UMA AREA DE TERRA DE PROPRIEDADE DO SR. ADOLPHO PLACONA CORTES.

QUEIMADOS 2º DISTRITO  
42 LOTES ESCALA 1:500

AREA TOTAL.....



V. PROLONGAMENTO DA RUA MOURÃO ABRÃO



AVENIDA IRMÃOS GUINHE

O PROPRIETARIO: *Adolpho Placona Cortes*

O ENGENHEIRO: *Renato de Figueiredo Pereira*  
Ar.º 41.25.11.11

15-6-1948  
*S. Amato*

16 julho 1948.  
Loteamento Urbano  
42 lotes - base 100 -  
1964/48





ACERVO DIGITALIZADO



**CEDIM**  
CENTRO DE DOCUMENTAÇÃO E IMAGEM  
INSTITUTO MULTIDISCIPLINAR - UFRRJ



ARQUIVO DE PLANTAS