

FICHA DE META DADOS – CEDIM 2019/1	
Nome da Pasta	Arquivo de Plantas da Prefeitura da Cidade de Nova Iguaçu
Autor/Instituição	Secretaria Municipal de Infraestrutura- SEMIF/ Subsecretaria de Urbanismo de Nova Iguaçu.
Número de Documentos	2
Quantidade e tipo de documentação	Uma planta de locação de loteamento
Dia/ Mês/Ano	09/10/1953
Série	20/52
Formato	***
Resumo	O acervo contempla tanto plantas residenciais e comerciais, quanto plantas de loteamento na cidade de Nova Iguaçu na primeira metade do século XX. Depositadas junto a Secretaria Municipal de Infraestrutura-SEMIF/Subsecretaria de Urbanismo de Nova Iguaçu, a documentação possui dados como nome do proprietário, logradouro, dimensões do terreno e profissional responsável pela obra. Dentre as plantas já digitalizadas, está o prédio da câmara Municipal, edificada em 1907 sendo posteriormente ocupado pela Prefeitura Municipal até sua demolição em 1964. Loteamento de bairros inteiros como Austin, Vila Anita e Caiçara. A maior parte da documentação



MINISTÉRIO DA EDUCAÇÃO
UNIVERSIDADE FEDERAL RURAL DO RIO DE JANEIRO
INSTITUTO MULTIDISCIPLINAR – CAMPUS NOVA IGUAÇU
CENTRO DE DOCUMENTAÇÃO E IMAGEM



	encontra-se em bom estado mas também pode conter marcas de dobraduras e desgaste pelo manuseio contínuo.
Palavras-Chave	Planta; Nova Iguaçu; Vila Iguaçuana; Santa Rita;
Notas explicativas	***

20/52

PREFEITURA MUNICIPAL DE NOVA IGUAÇU



Ver
75/68

PROCESSO: 1

REQUERENTE: Banco Americano de Crédito S/A

ASSUNTO: Vita Iguaçuans

ANDAMENTO DO PROCESSO

DESTINO	DATA	DESTINO	DATA

ANEXO: _____



P.M.N.I.
ARQUIVO DA D.E.
PLANTA Nº 20/52

Ver Pl 75/68
Atualizando este
lotamento

Posteriormente Pl 95/69
MODIF. AS QUADRAS
3, 4, 10, 11 e 12

CONF: D.L.D.I.N.C.

Locais de ruas
retirados pelo
pl. 2625/53

PARA ESTRADA
DAS PAINEIRAS
(300m)

PARA ESTAÇÃO
SANTA RITA (600m)




COM: DILDINO M SILVA

NÃO LOTEADO




*As ruas
foram substituídas
de acordo com o plano 2625/13*




LEGENDA

ÁREA DOS LOTES	317.943,30 m ²
77 DAS RUAS	97.277,70 m ²
77 DAS PRAÇAS	15.441,00 m ²
77 DAS AVENIDAS	
E CANAL	32.442,00 m ²
ÁREA TOTAL	463.683,00 m ²
TOTAL DE LOTES	715



PROVAVELMENTE SE
 REQUERENTE AO CUMPRIMENTO DA
 OBRIGACAO QUE ASSUMIU A
 ASSINAR NA D. A. O TERMO DA
 21/5/2014, em 12 de maio de 2014
 em 2014

PROVAVELMENTE SE
 REQUERENTE AO CUMPRIMENTO DA
 OBRIGACAO QUE ASSUMIU A
 ASSINAR NA D. A. O TERMO DA
 21/5/2014, em 12 de maio de 2014
 em 2014



PASSEIO EM TERRA
 NATURAL





COMENDADOR

A NOVA IGUAÇU

A = 5.653

MELO

NÃO LOTADO

RUA AZULÃO

RUA COLEIRO

RUA AVINHADO

RUA PERDIZ

RUA EXISTENTE

RUA PARDAIS

RUA BEIJA

RUA NASCENTES

RUA ANDORINHAS

RUA MELE

RUA DOS

RUA DOS

RUA ABIA

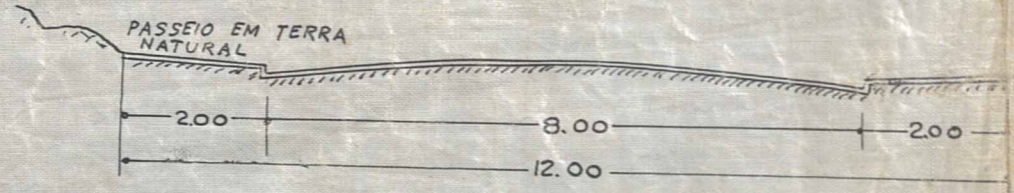

RUA TENTE

RUA DAS

RUA NASCENTES



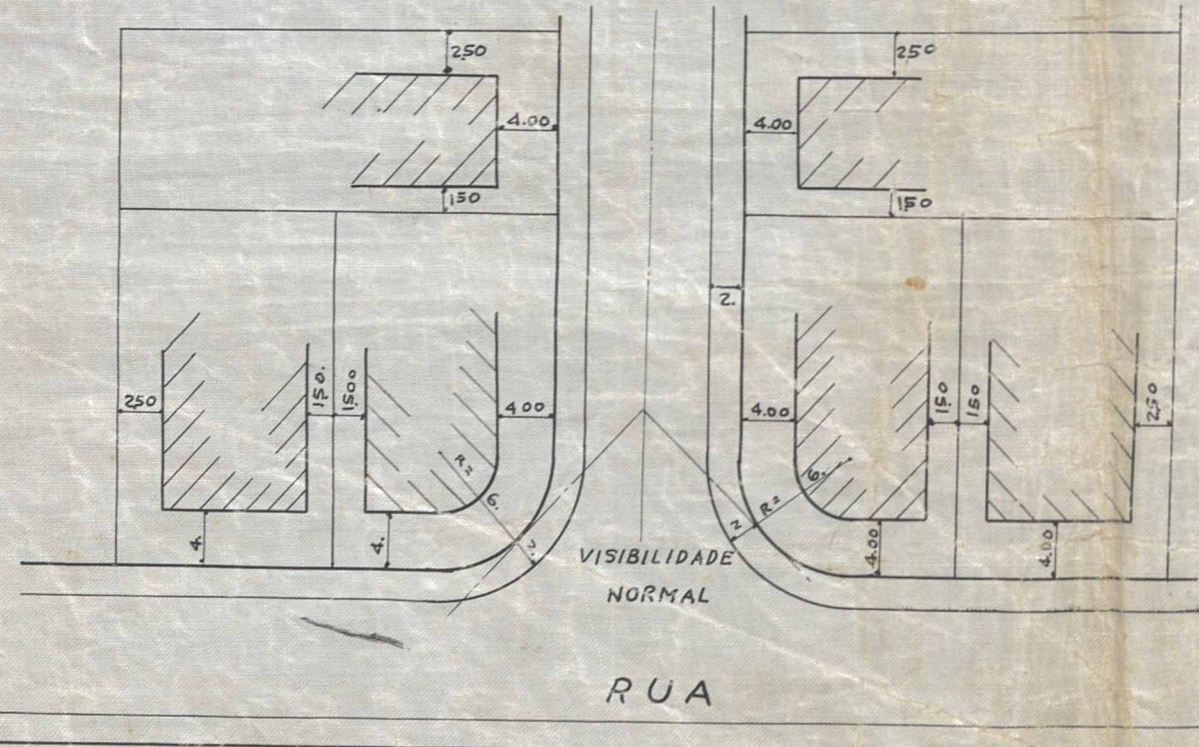
SAN




TIPO DE PERFIL TRANSVERSAL DAS RUAS
ESCALA = 1:100

PARA SOJE BOQUEIS

TIPO DE CRUSAMENTO ORTOGONAL COM VISIBILIDADE NORMAL A SER OBEDECIDO NA EXECUÇÃO DO PROJETO (RAIO=6- REDUÇÃO DE ÁREA NOS LOTES DE ESQUINA 7.75.M²) AFASTAMENTO DAS CONSTRUÇÕES



ESCALA = 1:500



PLANTA DE LOCAÇÃO DO LOTEAMENTO DA VILA IGUACUANA

SANTA RITA - E.F.C.B. (LINHA AUXILIAR)

20/52 ESC. 1:1.000

Julio Rodrigues de...
O PROPRIETÁRIO

BANCO AMERICANO DE CREDITO S/A

Fredrico...
O ENGENHEIRO

E. R. ...





*Todas as ruas
destacadas devem
ser abertas de 1,20m/3*

PLANTA DE LOCAÇÃO DO LOTEAMENTO DA
VILA IGUACUANA

SANTA RITA - E.F.C.B. (LINHA AUXILIAR)

20/52 ESC. 1:1.000

Albino Rodrigues de Almeida
O PROPRIETÁRIO
BANCO AMERICANO de CREDITO S/A
Frediano Leonardo Pereira
O ENGENHEIRO
E. L. N. 201 de C.R.E.A.



PARA JOSE BOLHOES

MO. N. 5194/13



ACERVO DIGITALIZADO



CEDIM
CENTRO DE DOCUMENTAÇÃO E IMAGEM
INSTITUTO MULTIDISCIPLINAR - UFRRJ



ARQUIVO DE PLANTAS