

FICHA DE META DADOS – CEDIM 2019/1	
Nome da Pasta	Arquivo de Plantas da Prefeitura da Cidade de Nova Iguaçu
Autor/Instituição	Secretaria Municipal de Infraestrutura- SEMIF/ Subsecretaria de Urbanismo de Nova Iguaçu.
Número de Documentos	2
Quantidade e tipo de documentação	Uma planta de loteamento
Dia/ Mês/Ano	04/12/1952
Série	155/52
Formato	***
Resumo	O acervo contempla tanto plantas residenciais e comerciais, quanto plantas de loteamento na cidade de Nova Iguaçu na primeira metade do século XX. Depositadas junto a Secretaria Municipal de Infraestrutura-SEMIF/Subsecretaria de Urbanismo de Nova Iguaçu, a documentação possui dados como nome do proprietário, logradouro, dimensões do terreno e profissional responsável pela obra. Dentre as plantas já digitalizadas, está o prédio da câmara Municipal, edificada em 1907 sendo posteriormente ocupado pela Prefeitura Municipal até sua demolição em 1964. Loteamento de bairros inteiros como Austin, Vila Anita e Caiçara. A maior parte da documentação



MINISTÉRIO DA EDUCAÇÃO
UNIVERSIDADE FEDERAL RURAL DO RIO DE JANEIRO
INSTITUTO MULTIDISCIPLINAR – CAMPUS NOVA IGUAÇU
CENTRO DE DOCUMENTAÇÃO E IMAGEM



	encontra-se em bom estado mas também pode conter marcas de dobraduras e desgaste pelo manuseio contínuo.
Palavras-Chave	Plantas; Nova Iguaçu; Jardim Rio D’Ouro; Estação Rio D’Ouro; Companhia Brasileira de Investimentos Imobiliários;
Notas explicativas	***



PREFEITURA
Nova Iguaçu

155-52

Jardim Rio Duru



Estado do Rio de Janeiro
Prefeitura da Cidade de Nova Iguaçu

P. M. N. I.
ARQUIVO DA D. E.
PLANTA N.º 155/52

155-52



JARDIM RIO D'OURO

ESTAÇÃO RIO D'OURO E.F.C.B. (RIO D'OURO)



~~Loteamento mundo~~
~~em 1958~~
PRIMEIRO
de NOVA IGUAÇU

Obs:
A loteação de parte do terreno
de parte de terra de terra
em loteado

Pelo processo 694/61
foram autorizadas todas as ruas
deste loteamento, entre as ruas
Marechal e rua Gustavo Galvão
em 20/1/58

Obs: pelo processo 11.191/5-5
foi concedido o prazo de 3 (três) anos a partir de
8 de janeiro de 1958 despatch
de 20/1/55
avotacão 20/1/55
pelo processo n. 699/58
foi concedida prorrogação de
3 (três) anos a partir de
8 de janeiro de 1958 despatch
de 20/1/55
avotacão 4/2/58

ÁREA TOTAL 364.660m²
ÁREAS da Pref. de NOVA IGUAÇU e PRAÇAS 24.601m²

ESCALA - 1:1000



345 m²


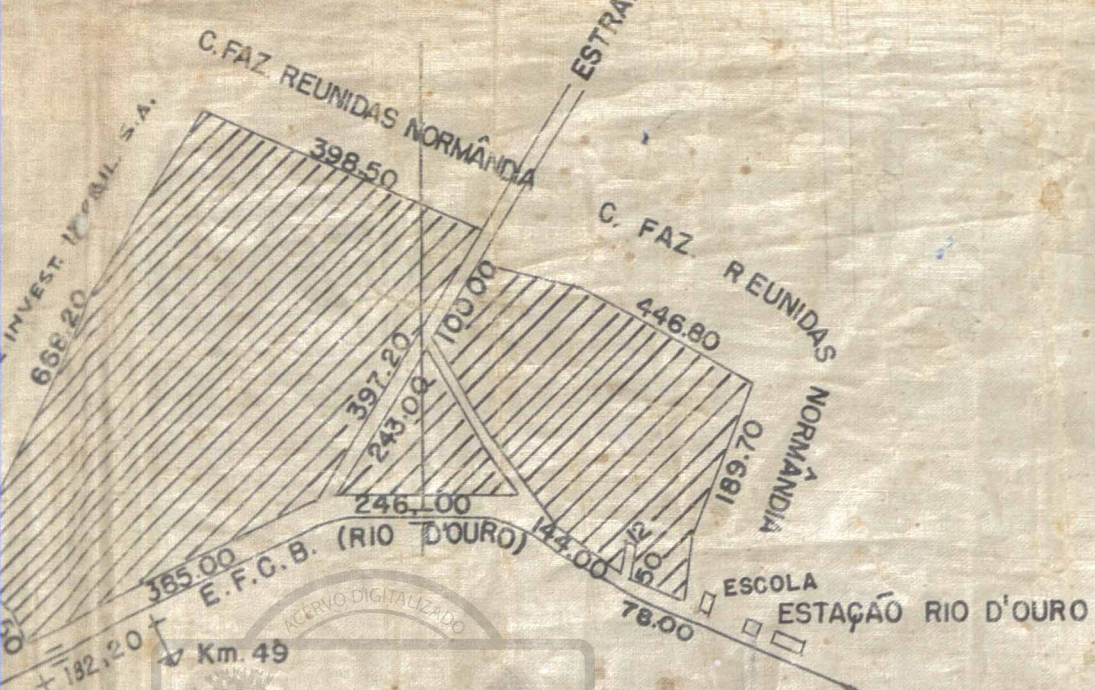
3360 m²

KM. 49

RIO DE JANEIRO
PLANTA DE SITUAÇÃO
Esc. 1:10.000

C.FAZ. REUNDA
398
14150
38500
E.F.C.B. (RI
Km. 49

CA. BRASILEIRA DE INVEST. IMOBILIARIA S.A.
68220



O PROPRIETÁRIO: *Francisco Laport*
 O ENGº RESPONSÁVEL: *André Kiritchenco*
 ENGENHEIRO ARQUITETO
 ANDRÉ KIRITCHENCO
 SARGENTO DE ARMA Nº 1369-D
 REGISTRO Nº 820

APROVO, sujeitando-se o
 Requerente ao cumprimento das
 obrigações que ass...
 assinou na D. A. nº
 19/10/49
 Em _____
 Prefeito

COMPANHIA

RUA MARIO CARVALHO

RUA OTTO LEITAO

RUA MACHADO

RUA FRANCISCO THOMAZ

RUA VINICU

PRACA 3360m²

545m²

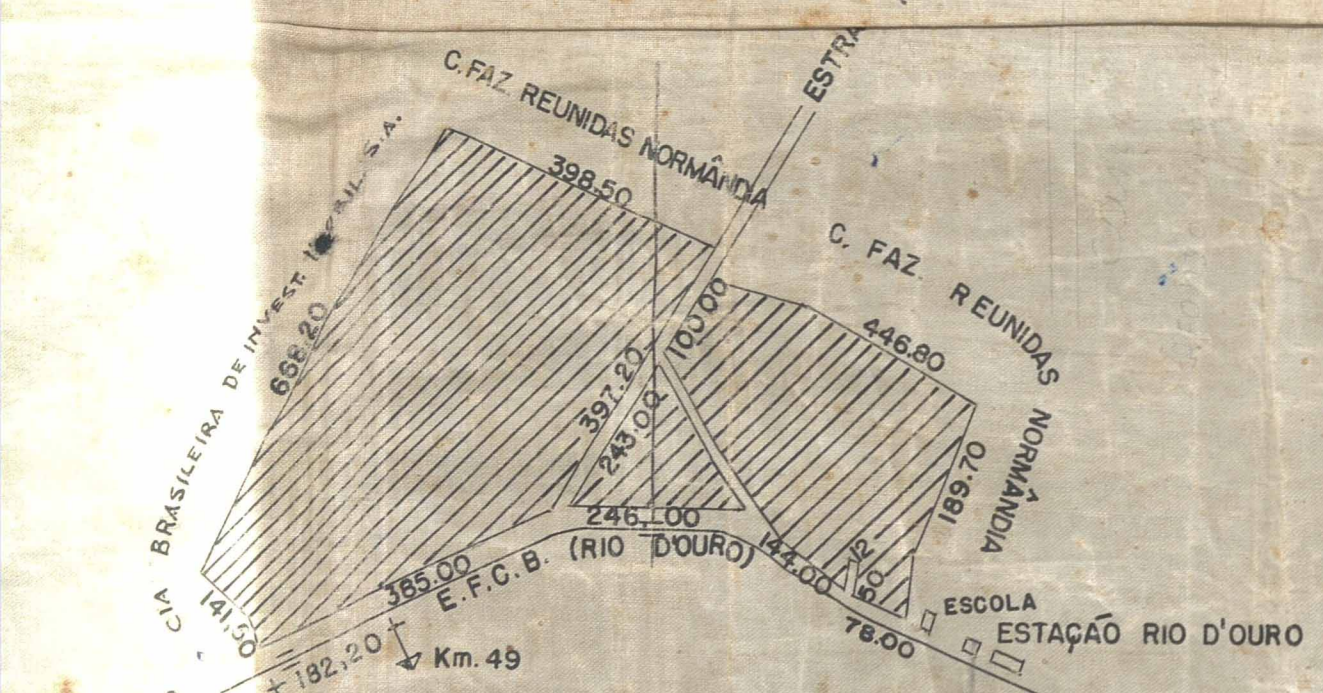


KM. 40



RIO DE JANEIRO
PLANTA D
Esc. I





O PROPRIETÁRIO: *Antônio de Castro Laport*
 O ENGº RESPONSÁVEL: *André Kiritschenko*

ENGENHEIRO ARQUITETO
ANDRÉ KIRITSCHENKO
 ARQUITETO E C. S. S. Nº 1366-D
 REGISTRO Nº 1366-D-1366-D-1366-D

APROVO, sujeitando-se o
 Requerente ao cumprimento das
 obrigações que assemelham-se
 assinadas na D. A. nº 19.119
 Em *[Signature]*
 Prefeito

*4 R. 52
 Estação Rio Dourado
 636 lotes
 40257*



ACERVO DIGITALIZADO



CEDIM
CENTRO DE DOCUMENTAÇÃO E IMAGEM
INSTITUTO MULTIDISCIPLINAR - UFRRJ



ARQUIVO DE PLANTAS