

FICHA DE META DADOS – CEDIM 2019/1	
Nome da Pasta	Arquivo de Plantas da Prefeitura da Cidade de Nova Iguaçu
Autor/Instituição	Secretaria Municipal de Infraestrutura- SEMIF/ Subsecretaria de Urbanismo de Nova Iguaçu.
Número de Documentos	2
Quantidade e tipo de documentação	Uma planta de loteamento
Dia/ Mês/Ano	24/06/1952
Série	177/52
Formato	***
Resumo	O acervo contempla tanto plantas residenciais e comerciais, quanto plantas de loteamento na cidade de Nova Iguaçu na primeira metade do século XX. Depositadas junto a Secretaria Municipal de Infraestrutura-SEMIF/Subsecretaria de Urbanismo de Nova Iguaçu, a documentação possui dados como nome do proprietário, logradouro, dimensões do terreno e profissional responsável pela obra. Dentre as plantas já digitalizadas, está o prédio da câmara Municipal, edificada em 1907 sendo posteriormente ocupado pela Prefeitura Municipal até sua demolição em 1964. Loteamento de bairros inteiros como Austin, Vila Anita e Caiçara. A maior parte da documentação



MINISTÉRIO DA EDUCAÇÃO
UNIVERSIDADE FEDERAL RURAL DO RIO DE JANEIRO
INSTITUTO MULTIDISCIPLINAR – CAMPUS NOVA IGUAÇU
CENTRO DE DOCUMENTAÇÃO E IMAGEM



	encontra-se em bom estado mas também pode conter marcas de dobraduras e desgaste pelo manuseio contínuo.
Palavras-Chave	Planta; Nova Iguaçu; Austin; Vila Austin; Queimados;
Notas explicativas	***

P. M. N. I.
ARQUIVADA Nº
PLANTAN Nº

177/52

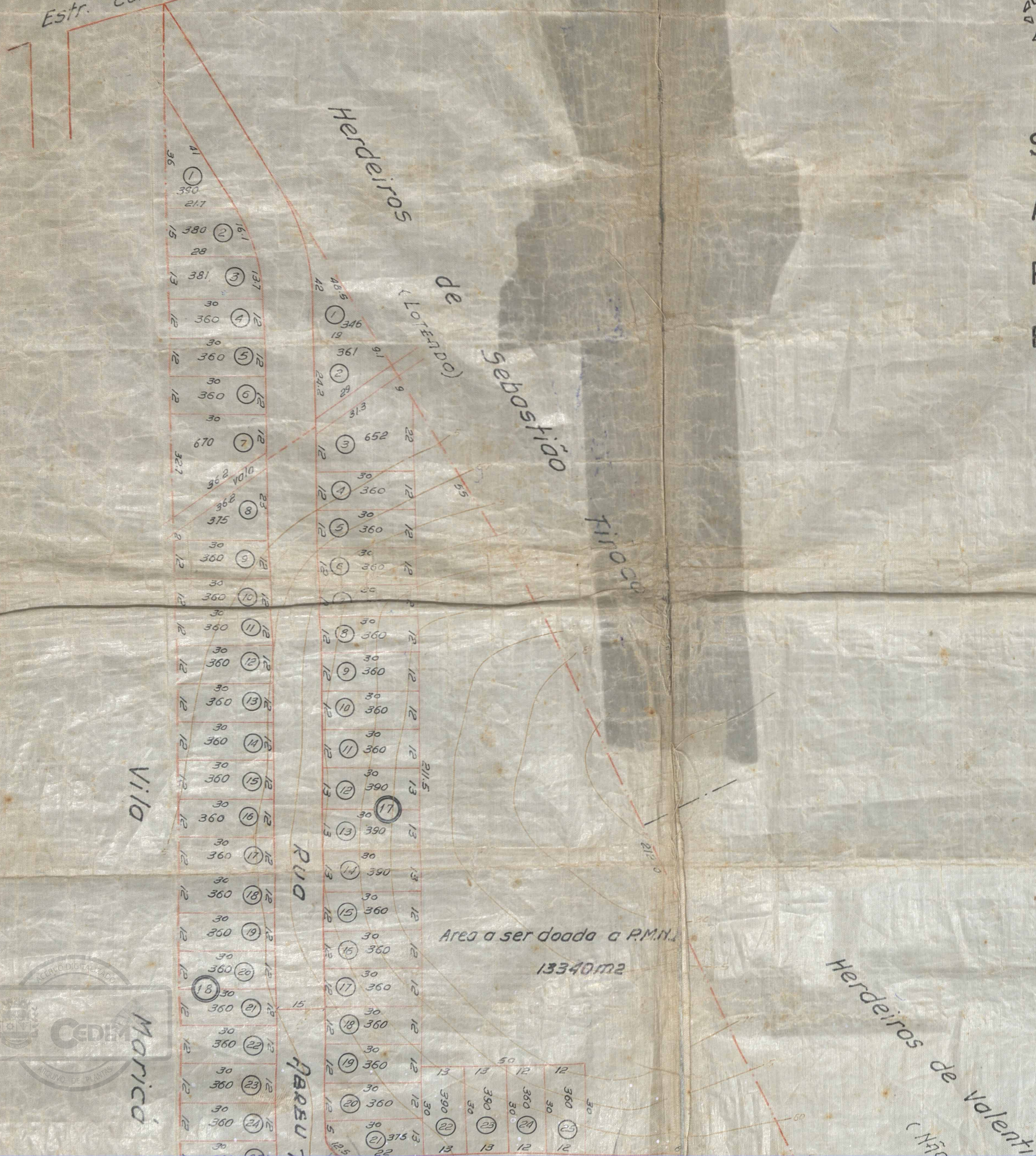
Estr. Carlos Sampaio

177/52

VILA

AUSTIN

SITUADA NA ESTRADA DE QUEIMADOS ESQUINA
AUSTIN - 1º DISTRITO DE NOVA IGUAÇU - ESTADO DO
PROPRIEDADE DO D. NELSON CID
ESCALA 1:1000



Area dos lotes	234.461 M ²
" doada a P.M.N.	19.848 "
" da vala	264 "
" das ruas	57.463 "
" total	312.036 "

Nº Lotes 564



177/52



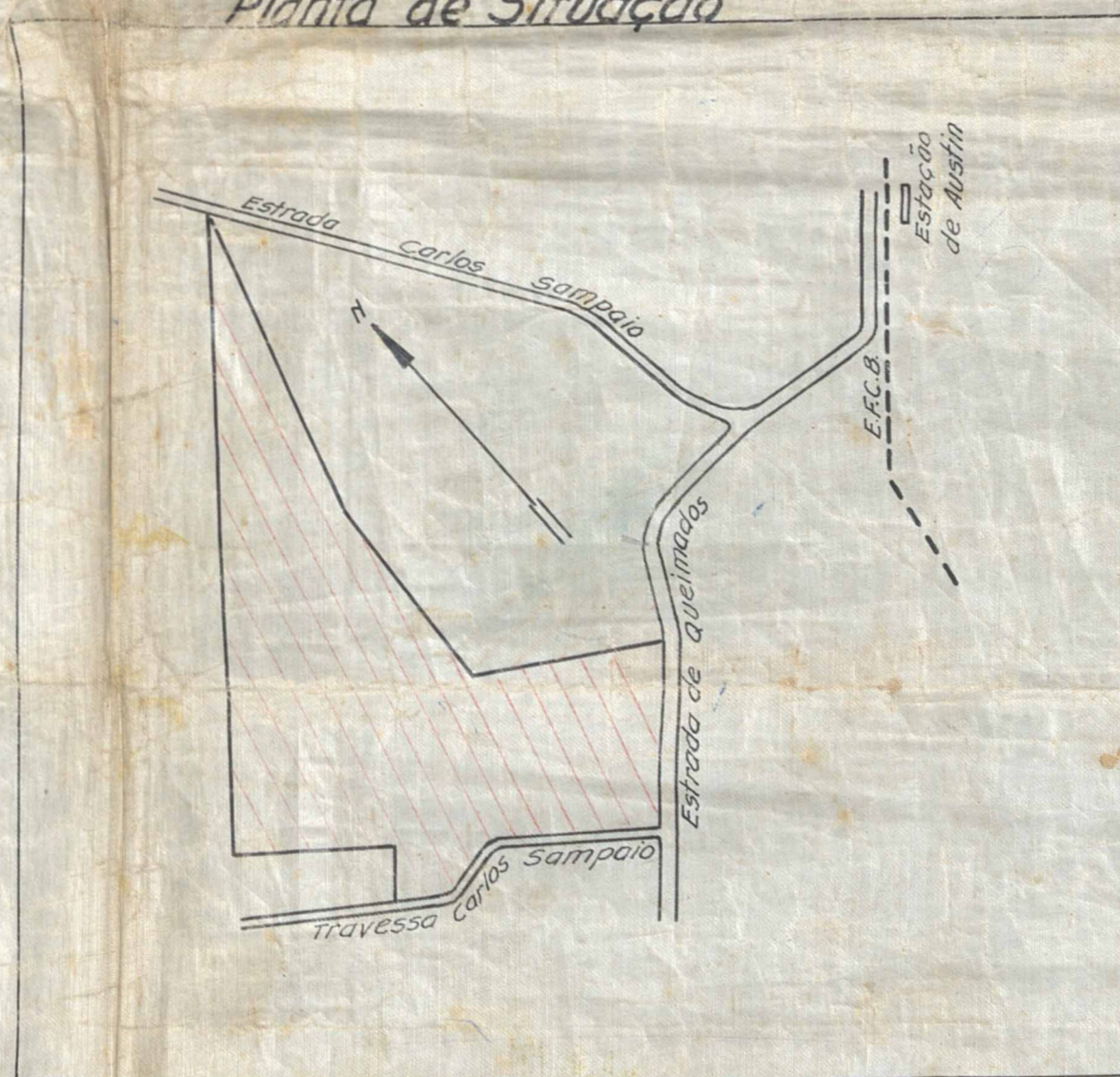
SITUADA NA ESTRADA DE QUEIMADOS ESQUINA DA TRAVESSA CARLOS SAMPAIO

AUSTIN - 1º DISTRITO DE NOVA IGUAÇU - ESTADO DO RIO DE JANEIRO - E.F.C.B.

PROPRIEDADE DO D. NELSON CID

ESCALA 1:1000

Planta de Situação



Area dos lotes	234.461 M ²
" doada a R.M.	19.848 "
" da vala	264 "
" das ruas	57.463 "
" total	312.036 "



Nº 564

de Valentim

Valentim (Não Lotado) Ferreira Couto

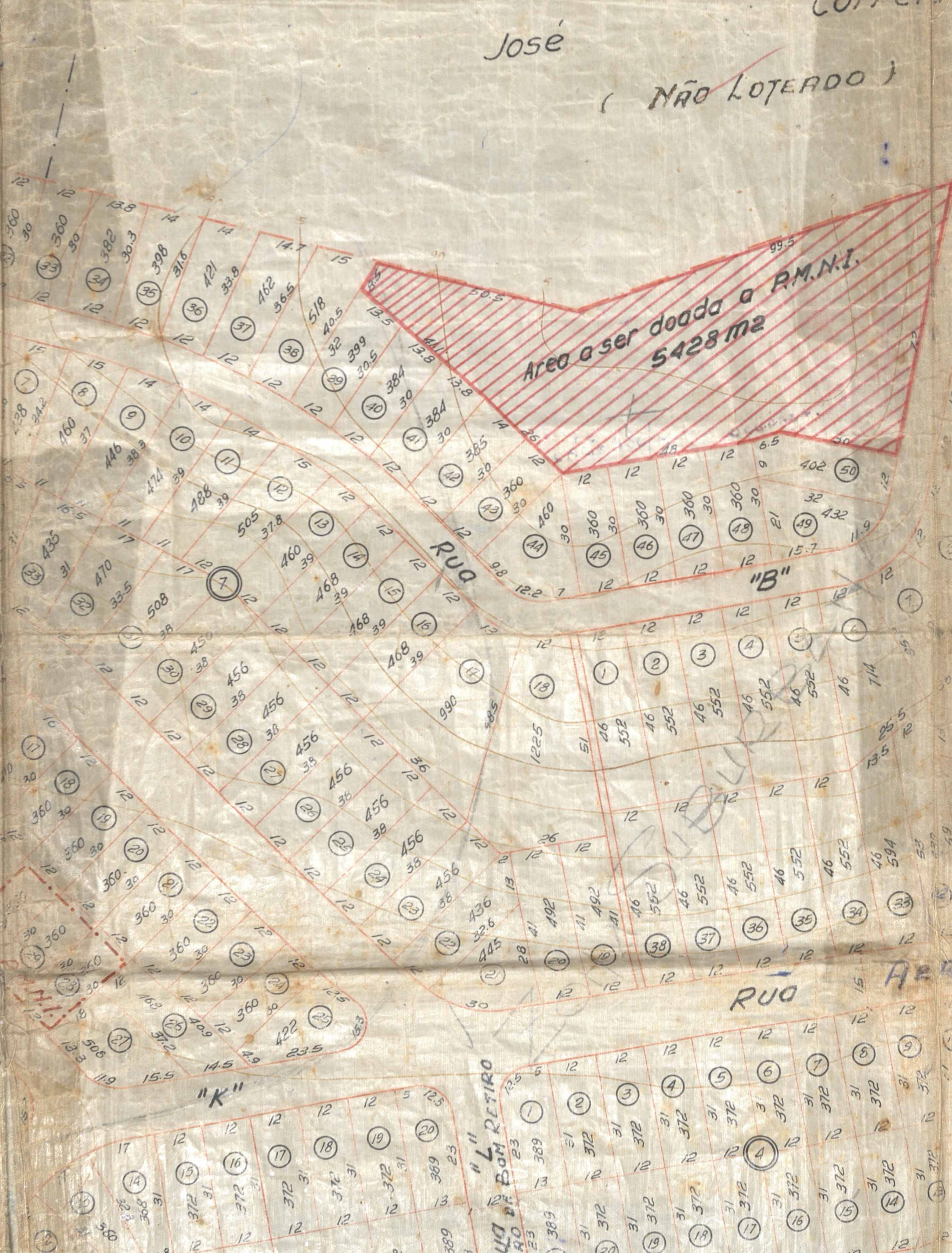

José



Viva Loureiro e Filhos

alentim
Lotando) Ferreira Couto

José
Correia
(NÃO LOTANDO)



Queimados

Estrada de

M. V. Loureiro e Filhos



Adolfo Madeira Filho

Calimerio Freitas Soares

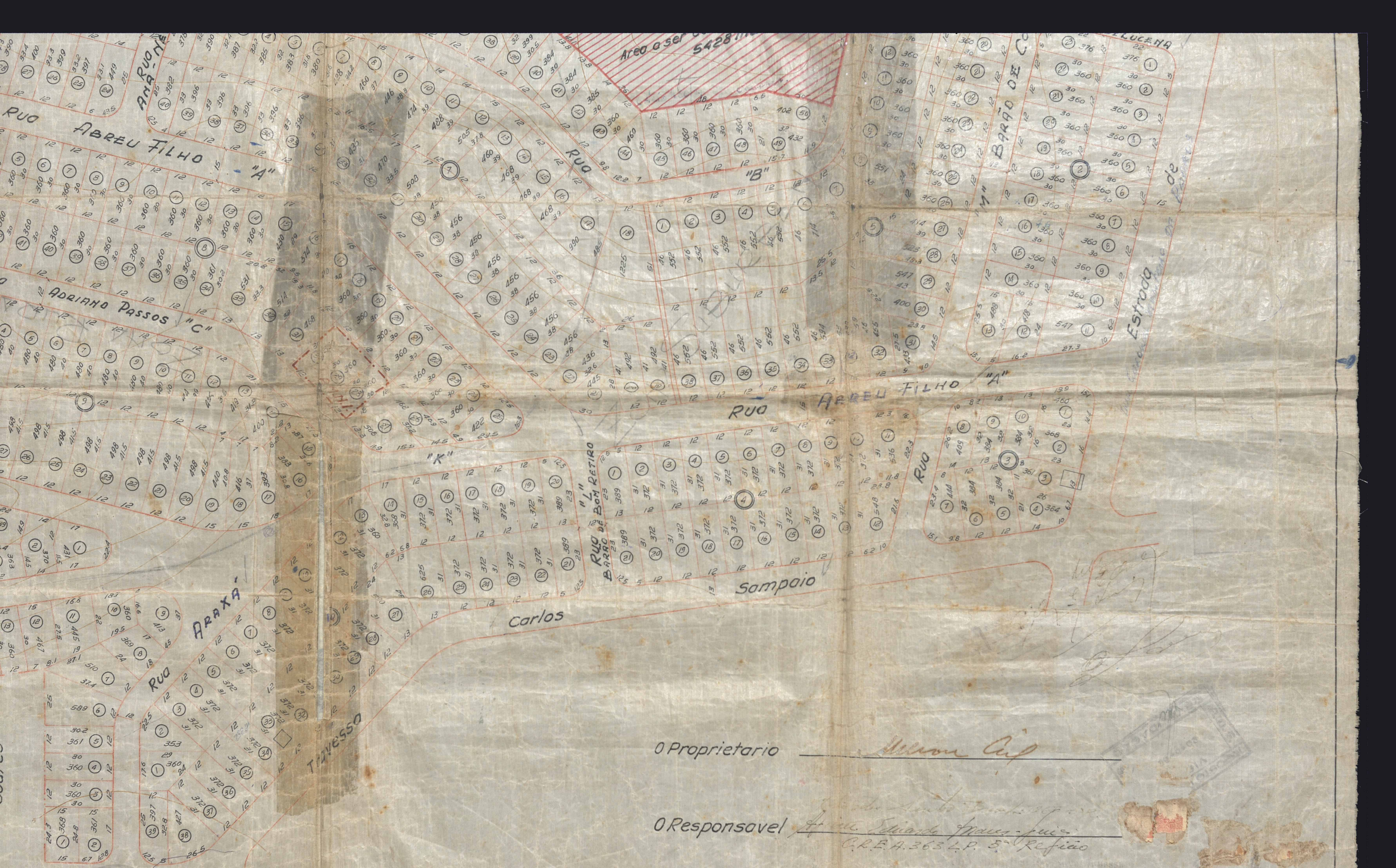
Carlos

T. Vesso



...OVO, elaborado no
 ...amento do ...amento das
 ... que ...
 ...

11/1/53



O Proprietario Alfonso Cip

O Responsavel Ar. Edmundo Soares - fuz -
C.R.E.A. 365 L.P. 5.º Ref.º

24 6 52

Cobramento anual
 564 reais
 3875/52



ACERVO DIGITALIZADO



CEDIM
CENTRO DE DOCUMENTAÇÃO E IMAGEM
INSTITUTO MULTIDISCIPLINAR - UFRRJ



ARQUIVO DE PLANTAS