

FICHA DE META DADOS – CEDIM 2020.1	
Nome da Pasta	Arquivo de Plantas da Prefeitura da Cidade de Nova Iguaçu
Autor/Instituição	Secretaria Municipal de Desenvolvimento Urbano - SMDU
Número de Documentos	5
Quantidade e tipo de documentação	Uma planta de loteamento e quatro cópias
Dia/ Mês/Ano	10/09/1952
Série	235/52
Formato	***
Resumo	O acervo contempla tanto plantas residenciais e comerciais, quanto plantas de loteamento na cidade de Nova Iguaçu na primeira metade do século XX. Depositadas junto a Secretaria Municipal de Infraestrutura-SEMIF/Subsecretaria de Urbanismo de Nova Iguaçu, a documentação possui dados como nome do proprietário, logradouro, dimensões do terreno e profissional responsável pela obra. Dentre as plantas já digitalizadas, está o prédio da câmara Municipal, edificada em 1907 sendo posteriormente ocupado pela Prefeitura Municipal até sua demolição em 1964. Loteamento de bairros inteiros como Austin, Vila Anita e Caiçara. A maior parte da documentação



MINISTÉRIO DA EDUCAÇÃO
UNIVERSIDADE FEDERAL RURAL DO RIO DE JANEIRO
INSTITUTO MULTIDISCIPLINAR – CAMPUS NOVA IGUAÇU
CENTRO DE DOCUMENTAÇÃO E IMAGEM



	encontra-se em bom estado, mas também pode conter marcas de dobraduras e desgaste pelo manuseio contínuo.
Palavras-Chave	Planta; Nova Iguaçu; Vila Sergipe; Posse;
Notas explicativas	***

PREFEITURA MUNICIPAL DE NOVA IGUAÇU



235/52

PROCESSO: _____ / _____

REQUERENTE: Victor de Campos Cortes

ASSUNTO: Vila Serejipe - Posse

ANDAMENTO DO PROCESSO

DESTINO	DATA	DESTINO	DATA

ANEXO: _____



P. M. N. I.
ARQUIVO DA D. E.
PLANTA N° 235/52

235-52

Obs. As
VISTORIA DA
LIDERE-FUSIO
SILVIO AOME
CAMERINO
GUERONDO BESA

ESTRADA

CAIOAB

CAMERINO

FAUSTO

ROMERO

CARDO

RUA SÃO JOSÉ

RUA

RUA (3)

RUA (5)

TOBIAS

BARRETO

VIO



APROVO, sujeitando-se o
Requerente ao cumprimento das
obrigações que assumiu ao
assinhar na D. A. o termo de

Assinatura
Em *22/7/53*
Prefeito



ÁREA NÃO LOTEADA

TOTAL : LOTES : 127

ÁREAS	
LOTES:.....	<input type="checkbox"/> 46.380,52 m ²
PREFEITURA	<input type="checkbox"/> 3.774,00 "
RUAS E RECUOS...	<input type="checkbox"/> 12.745,48 "
TOTAL.....	<input type="checkbox"/> 62.900,00 m ²

10 *Sessão 1952*
Loteamento em zona rural
127 lotes -
Reg. n. 6928-52

Prefeitura Municipal de Nova Iguaçu
DIVISÃO DE ENGENHARIA
PLANO DE LOTEAMENTO
Aprovado em *22* Julho 1953
Ratificada a denominação do plano aprovada pelo proc. 6928/52
de loteamento para loteamento em zona rural
Valor: 127 lotes
Reg. n. 5613/53

N.M.
(FEV. 1951)

RUA SÃO JOSÉ

RUA "C" (EXISTENTE)

BAIRRO

RUA (1)

RUA (6)

TIRADENTES

TOBIAS

BARRETO

GUMERCINDO

BESSA

RUA (7)

RUA

CARDO

RUA "D" (EXISTENTE)

*Vis. 6314-55
Rua Lidete*

Vis. 8315-55



PROPRIETÁRIO:

RESPONSÁVEL:





ÁREA NÃO LOTEADA


TOTAL : █████ LOTES : 127

ÁREAS

LOTES:.....	██████████	46.380,52 m ²
PREFEITURA	██████████	3.774,00 "
RUAS E RECUOS...	██████████	12.745,48 "
TOTAL.....	██████████	62.900,00 m ²

Município de Curitiba
 Prefeitura Municipal
 PLANO DE REDELAÇÃO
 Aprovado em 22 Julho 1953
 Retificada a denominação do plano aprovada pelo proc. 6928/52
 de loteamento para loteamento em zona rural
 Valor 127 Lotes
 Reg. n. 5613/53

VILA CAMARÍ



PROPRIETÁRIO: D. Vitor de Campos Cortes
 Vitor de Campos Cortes

RESPONSÁVEL: Francisco Mozart Ciarlini
 FRANCISCO MOZART CIARLINI, ARQUITETO.
 C.P. 5945-D. CREA 5ª REGIÃO.



P. M. N. I.
ARQUIVO DA D. A.
PLANTA Nº 235/52

235-52

Obs. As Ruas
VISTORIA DA
LIDERE-FAUSTO
SILVIO ROMERO
CAMERINO
COMERCINDA BESSA

VILA CAMARÍ
PROJETO DE LOTEAMENTO "VILA SERGIPE"
POSSE NOVA IGUAÇU -
ESCALA: 1:500

235/52 04

APROVO. pelo Conselho Municipal de Obras Públicas em sessão de 14/3/52
Requerente ao cumprimento das obrigações que assumiu ao assinar na D. A. o termo de loteamento nº 5613/52
Ass: [Signature]



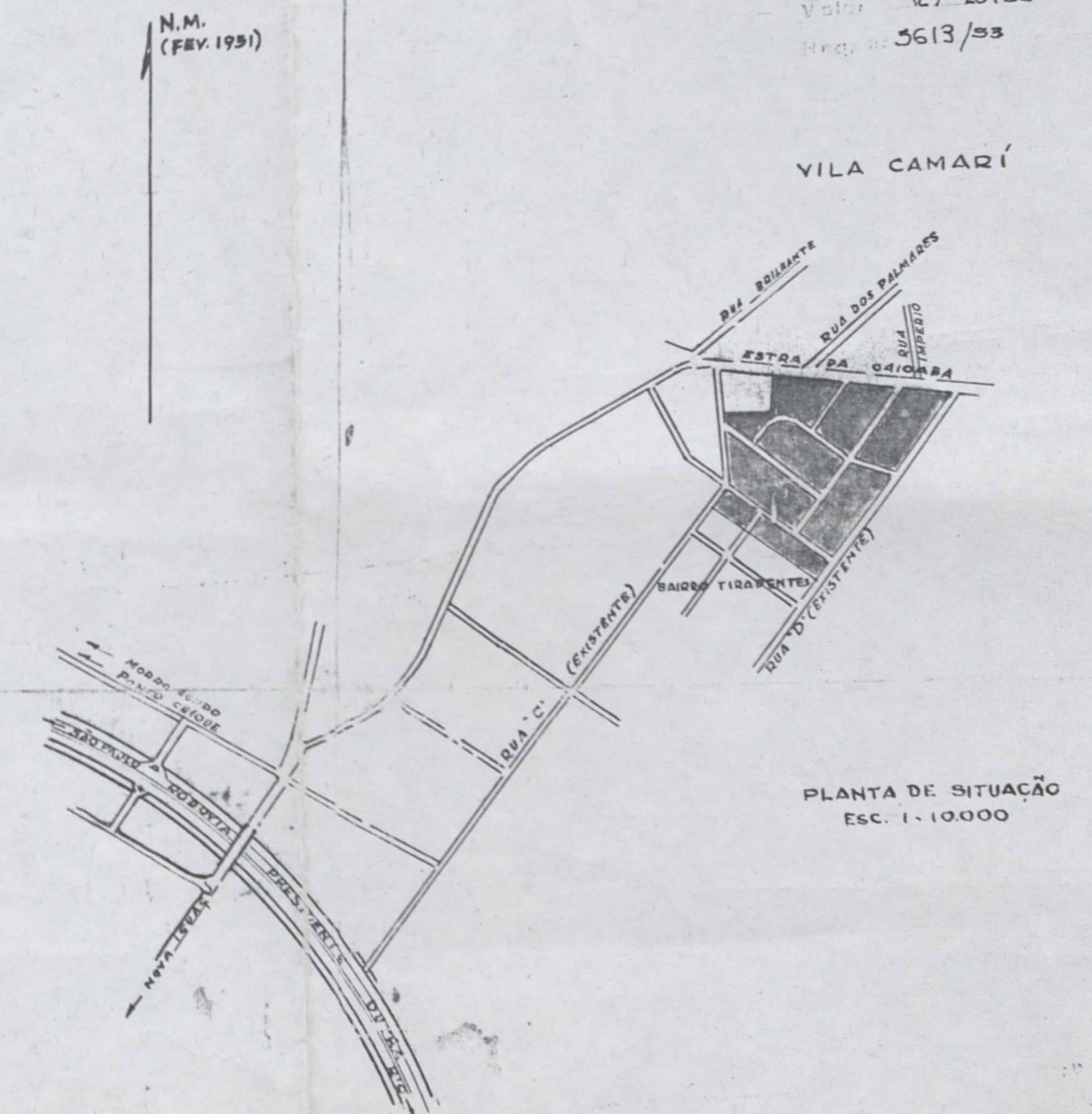
10 Setim 1953
Estimativa em Zona Rural
127 lotes - [Signature]

ÁREA NÃO LOTEADA

TOTAL: 127 LOTES: 127

ÁREAS	
LOTES.....	46.390,52 m ²
PREFEITURA.....	3.774,00 "
RUAS E RECUOS.....	12.745,48 "
TOTAL.....	62.900,00 m ²

22 Julho 1953
Religiada a denominação de plano aprovada pelo proc. 6928/52
de loteamento para loteamento em zona rural
Vila 127 Lotes
nº 5613/52



PROPRIETÁRIO: Silvino de Campos Brito
Victor dos Campos Brito

RESPONSÁVEL: Francisco Mozart Ciardini
FRANCISCO MOZART CIARDINI, ARQUITETO.
C.P. 5945-D. CREA. 5ª REGIÃO.

235/52

235/52

VILA CAMARÍ

PROJETO DE LOTEAMENTO "VILA SERGIPE"

POSSE - NOVA IGUAÇÚ -

ESCALA: 1:500

Obs As B
Vistoriada
LIDERE-FUNDO
SILVIO AOMEI
CAMERINO
GUMERCINDO DE SA

10 Semas 1952
Loteamento em zona rural
127 lotes

ÁREA NÃO LOTEADA

TOTAL: LOTES: 127

ÁREAS

LOTES.....	46.380,58 m ²
PREFEITURA (ESCOLA)	3.774,00 "
RUAS E RECUOS...	12.745,48 "

PREFEITURA MUNICIPAL DE SÃO CARLOS

22 de Julho 1953

Declaro a denominação do plano aprovado pelo proc. 6928/52 de loteamento para loteamento em zona rural.


Valer: 127 lotes
2613/53

VILA CAMARÍ

PLANTA DE SIBDAÇÃO
Esc. 1:10.000

PROPRIETÁRIO: *Francisco Mezart Ciardini*

RESPONSÁVEL: FRANCISCO MEZART CIARDINI, ARQUITETO.
C.P. 5.945-D. CREA - SP REGIÃO.



235/52

VILA CAMARÍ

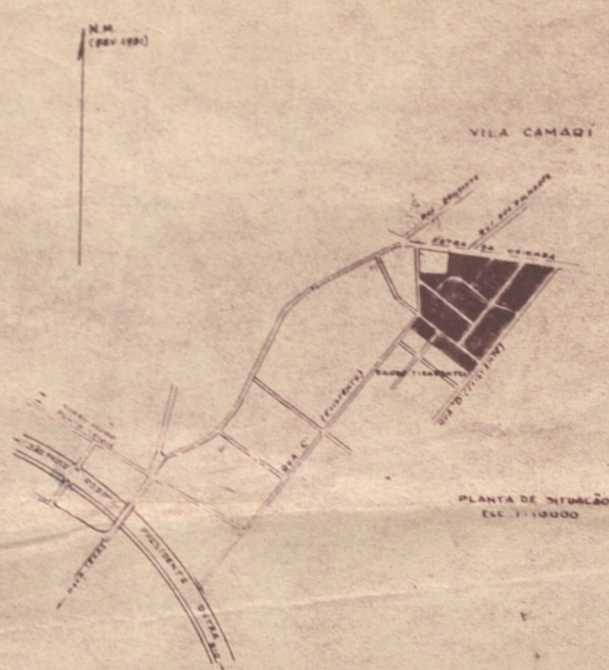
PROJETO DE LOTEAMENTO "VILA SERGIPE"
POSSE - NOVA IGUAÇU -
ESCALA: 1:500



ÁREA NÃO LOTEADA

ÁREAS

LOTES.....	46.380,52 m²
PREFEITURA.....	3.774,00 "
RUAS E ESTADOS.....	10.245,48 "
TOTAL.....	60.399,00 m²



PROPRIETÁRIO: _____
 RESPONSÁVEL: FRANCISCO MURARI CARDINI ARQUITETO
 CP. 5910-D, CURA, 5ª. PÉLOA.

P. M. N. L. M. D. S.
 ARQUIVO DA DE
 PLANTA Nº 235/52

ACERVO DIGITALIZADO



CEDIM
CENTRO DE DOCUMENTAÇÃO E IMAGEM
INSTITUTO MULTIDISCIPLINAR - UFRRJ



ARQUIVO DE PLANTAS