

<b>FICHA DE META DADOS – CEDIM 2020.1</b>	
<b>Nome da Pasta</b>	Arquivo de Plantas da Prefeitura da Cidade de Nova Iguaçu
<b>Autor/Instituição</b>	Secretaria Municipal de Desenvolvimento Urbano - SMDU
<b>Número de Documentos</b>	2
<b>Quantidade e tipo de documentação</b>	Uma planta
<b>Dia/ Mês/Ano</b>	31/12/1952
<b>Série</b>	243/52
<b>Formato</b>	***
<b>Resumo</b>	O acervo contempla tanto plantas residenciais e comerciais, quanto plantas de loteamento na cidade de Nova Iguaçu na primeira metade do século XX. Depositadas junto a Secretaria Municipal de Infraestrutura-SEMIF/Subsecretaria de Urbanismo de Nova Iguaçu, a documentação possui dados como nome do proprietário, logradouro, dimensões do terreno e profissional responsável pela obra. Dentre as plantas já digitalizadas, está o prédio da câmara Municipal, edificada em 1907 sendo posteriormente ocupado pela Prefeitura Municipal até sua demolição em 1964. Loteamento de bairros inteiros como Austin, Vila Anita e Caiçara. A maior parte da documentação



MINISTÉRIO DA EDUCAÇÃO  
UNIVERSIDADE FEDERAL RURAL DO RIO DE JANEIRO  
INSTITUTO MULTIDISCIPLINAR – CAMPUS NOVA IGUAÇU  
CENTRO DE DOCUMENTAÇÃO E IMAGEM



	encontra-se em bom estado, mas também pode conter marcas de dobraduras e desgaste pelo manuseio contínuo.
<b>Palavras-Chave</b>	Planta; Nova Iguaçu; Granja Irama;
<b>Notas explicativas</b>	***

PREFEITURA MUNICIPAL DE NOVA IGUAÇU

243152



PROCESSO: \_\_\_\_\_ / \_\_\_\_\_

REQUERENTE: Rubem Botista da Lumba

ASSUNTO: Pis Fazenda Reunidas Marmam dos

ANDAMENTO DO PROCESSO

DESTINO	DATA	DESTINO	DATA

ANEXO: \_\_\_\_\_  
\_\_\_\_\_  
\_\_\_\_\_





**GRANJA IRAMA (1ª Gleba)**  
 Propriedade do Snr. Ruben Baptista da Cunha  
 Município de Nova Iguaçu  
 Estado do Rio de Janeiro

*Ruben Baptista da Cunha*  
 Proprietário

Responsável: *Amaro S. Silva Cassin*  
 Emp. 225 - CREA - RJ

Seções Transversais das Ruas

Escala 1:100



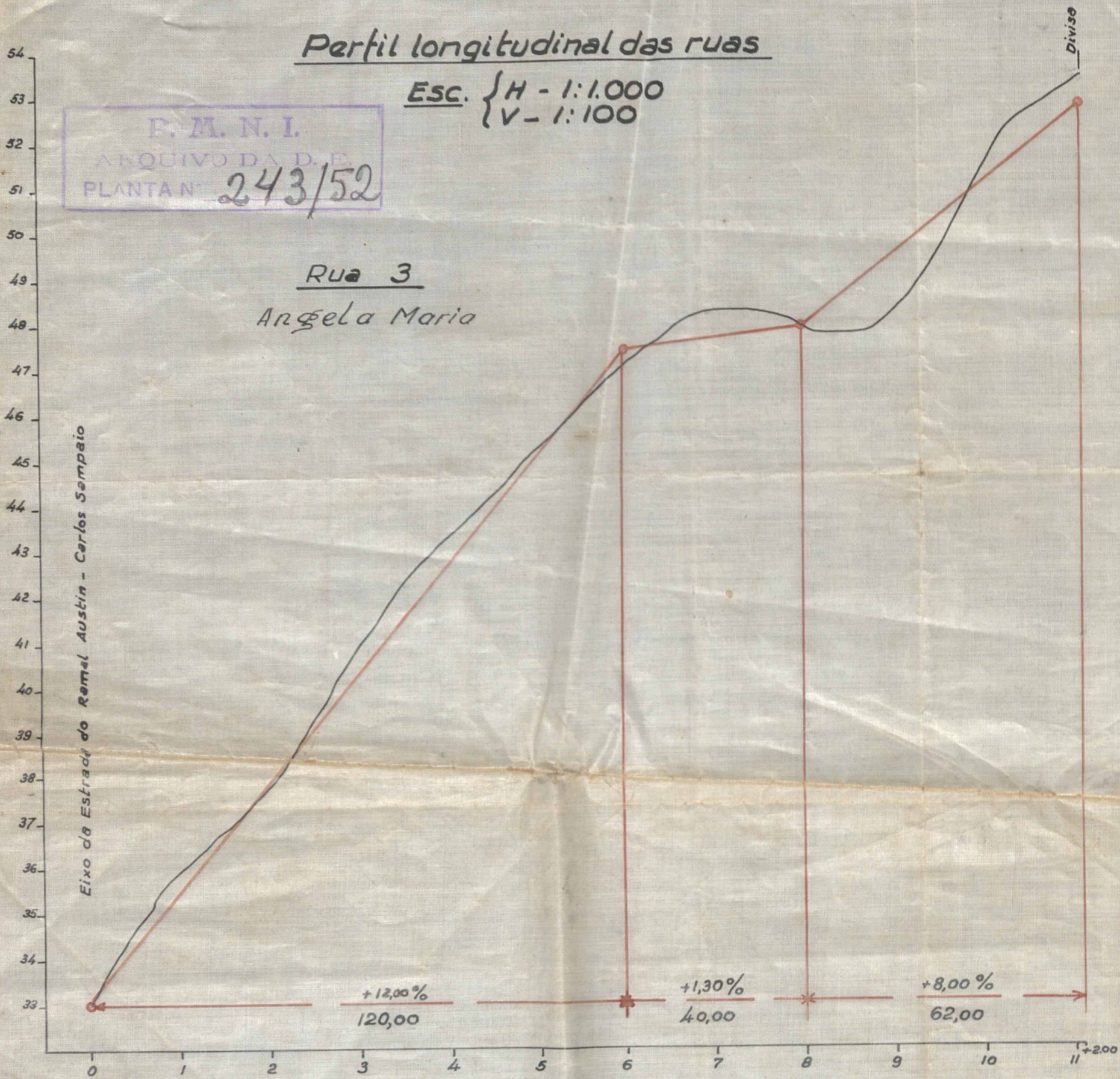
APROVO, sujeitando-se o  
 Requerente ao cumprimento das  
 obrigações que assumiu ao  
 assinar na D. A. o termo de  
 Em 12/12/52  
 Prefeito

Perfil longitudinal das ruas

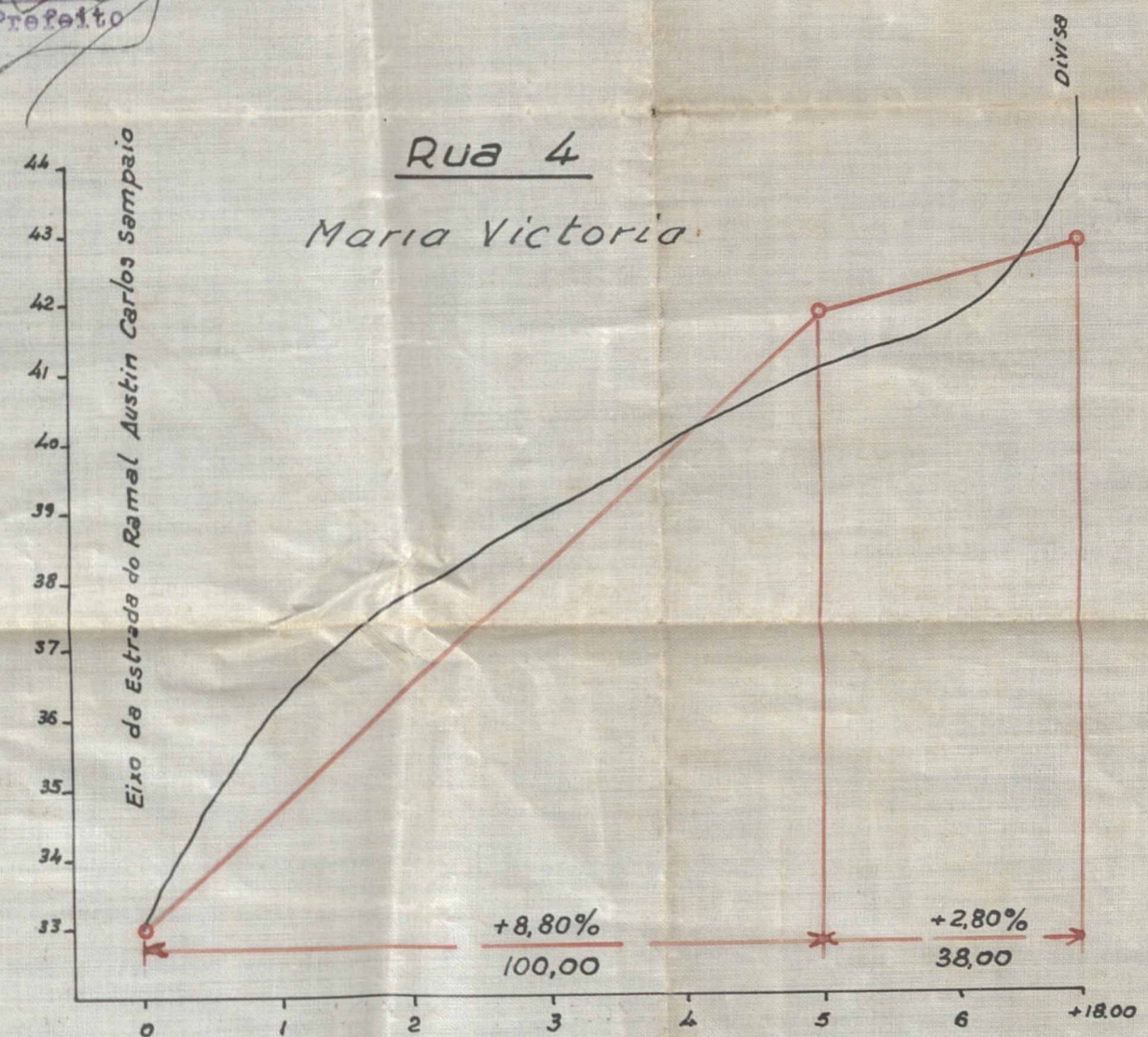
Esc. { H - 1:1.000  
 { V - 1:100

P. M. N. I.  
 ARQUIVO DA D. E.  
 PLANTA N. 243/52

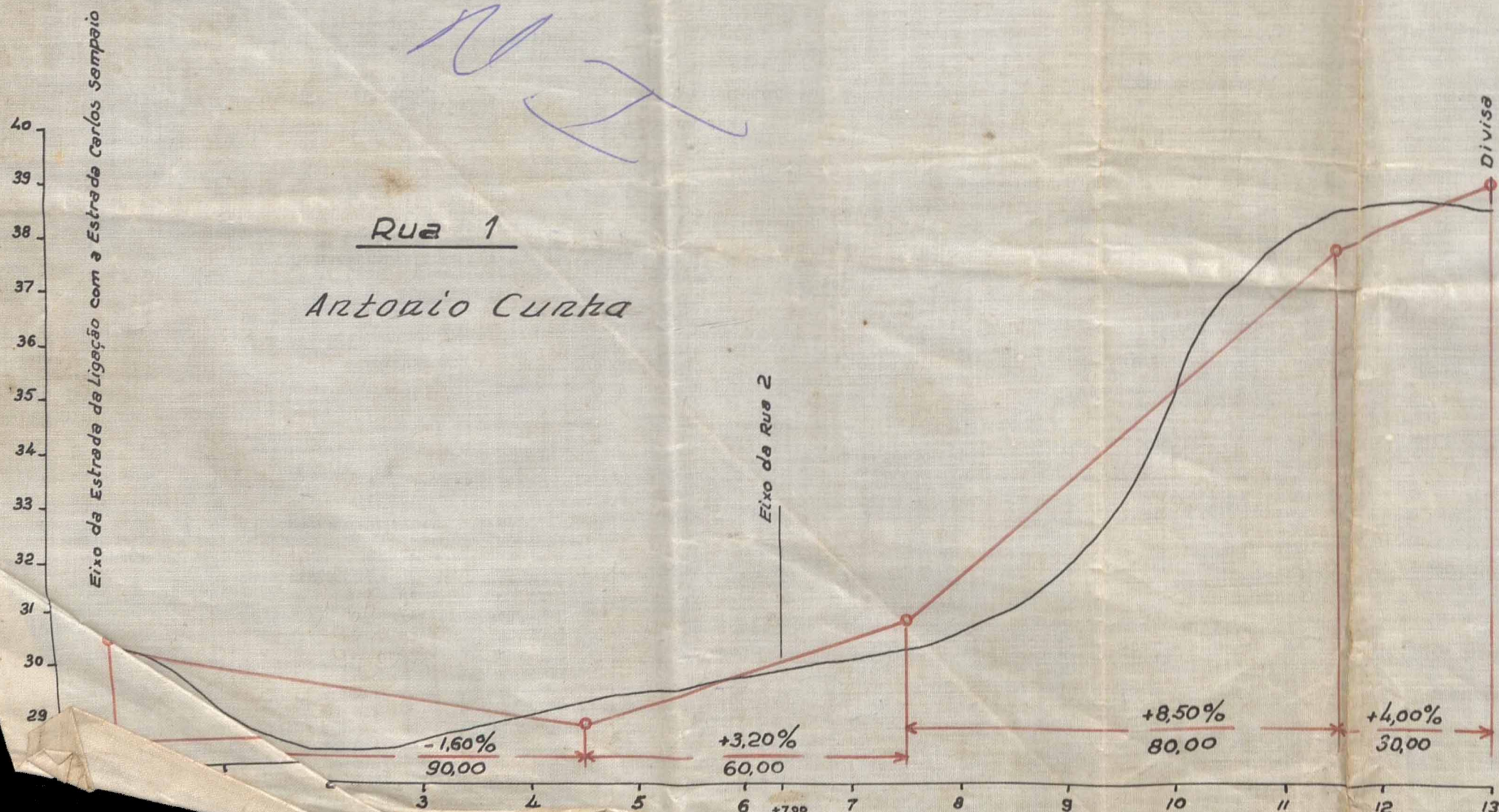
Rua 3  
 Angela Maria



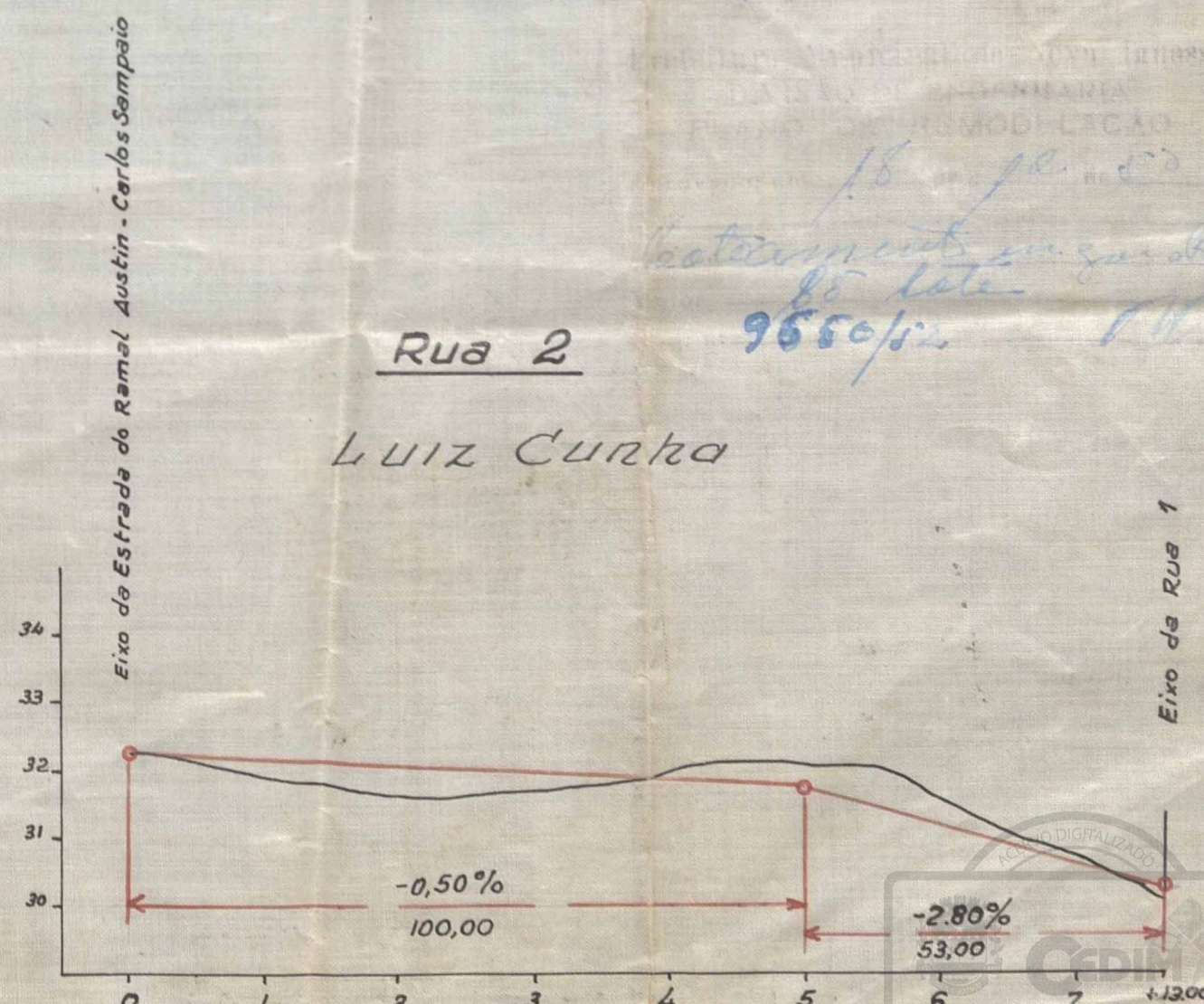
Rua 4  
 Maria Victoria




Rua 1  
 Antonio Curka



Rua 2  
 Luiz Curka



15/12/52  
 Autorização em anexo  
 9550/52



ACERVO DIGITALIZADO



**CEDIM**  
CENTRO DE DOCUMENTAÇÃO E IMAGEM  
INSTITUTO MULTIDISCIPLINAR - UFRRJ



ARQUIVO DE PLANTAS