

FICHA DE META DADOS – CEDIM 2019/1	
Nome da Pasta	Arquivo de Plantas da Prefeitura da Cidade de Nova Iguaçu
Autor/Instituição	Secretaria Municipal de Infraestrutura- SEMIF/ Subsecretaria de Urbanismo de Nova Iguaçu.
Número de Documentos	2
Quantidade e tipo de documentação	Uma planta de loteamento
Dia/ Mês/Ano	17/01/1952
Série	276/52
Formato	***
Resumo	O acervo contempla tanto plantas residenciais e comerciais, quanto plantas de loteamento na cidade de Nova Iguaçu na primeira metade do século XX. Depositadas junto a Secretaria Municipal de Infraestrutura-SEMIF/Subsecretaria de Urbanismo de Nova Iguaçu, a documentação possui dados como nome do proprietário, logradouro, dimensões do terreno e profissional responsável pela obra. Dentre as plantas já digitalizadas, está o prédio da câmara Municipal, edificada em 1907 sendo posteriormente ocupado pela Prefeitura Municipal até sua demolição em 1964. Loteamento de bairros inteiros como Austin, Vila Anita e Caiçara. A maior parte da documentação



MINISTÉRIO DA EDUCAÇÃO
UNIVERSIDADE FEDERAL RURAL DO RIO DE JANEIRO
INSTITUTO MULTIDISCIPLINAR – CAMPUS NOVA IGUAÇU
CENTRO DE DOCUMENTAÇÃO E IMAGEM



	encontra-se em bom estado mas também pode conter marcas de dobraduras e desgaste pelo manuseio contínuo.
Palavras-Chave	Planta; Nova Iguaçu; Vila Formosa; Santa Rita;
Notas explicativas	***

276 / 052



P. M. N. L.
ARQUIVO DA D. E.
PLANTAS 276/57

Obs: a planta de modificação traçou o número
98/57

VILLA FORMOSA

EM

NOVA-JGUAÇU

ESTAÇÃO DE SANTA-RITA

E.F.C.B. LINHA AUXILIAR.

se abastecer o V. D. A.
de abastecer o V. D. A.
de abastecer o V. D. A.
de abastecer o V. D. A.

Obs: pelo processo 1.009/55 foi con-
cedida morrogação de 18 meses para
a vistoria das restantes ruas, a partir
de 28/4/54

PROJETO PARA LOTEAMENTO-PARCIAL DOS TERRENOS
PERTENCENTES A "EMPRESA CONSTRUTORA DO LAR S/A"
SITUADOS JUNTO A ESTRADA DE SANTA RITA, NO
MUNICIPIO DE NOVA-JGUAÇU, ESTADO DO RIO

Executadas as ruas das Begônias, das
Orquídeas, das Crisântemos, das Bravísimas,
das Gerdênias e mais as que margeiam o lado
de via feireira, ficam as demais ruas
destacadas consideradas vistoriadas. 7-6-54
nº 3368/54.

Obs.: Pelo processo 8068/52 foram vistoriadas
as seguintes ruas: DÁLIAS, TULIPAS, LÍRIOS, AZALÉA,
VIOLETA, JASMIM, MAGNÓLIAS, ANGÉLICAS, HORTÊNCIAS,
AV. MARGARIDA, GIRASSOL (trecho entre a Estrada
PARACAVA e o lote 16 da quadra W e RUA DAS
ROSAS (trecho entre a Estrada PARA CAVI e
RUA DAS PAPOULAS).

Em 7/8/52.




Proteitoria Municipal de Nova Iguaçu
DIVISÃO DE ENGENHARIA
PLANO DE LOTEAMENTO
Aprovado em 15/11/52

Obs: a planta de modificação traçou o número
98/57

Obs: pelo processo 1.009/55 foi con-
cedida morrogação de 18 meses para
a vistoria das restantes ruas, a partir
de 28/4/54

Obs: a planta de modificação traçou o número
98/57

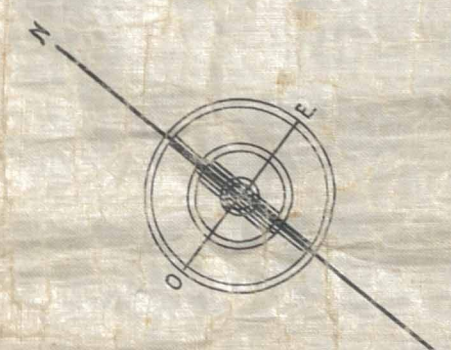
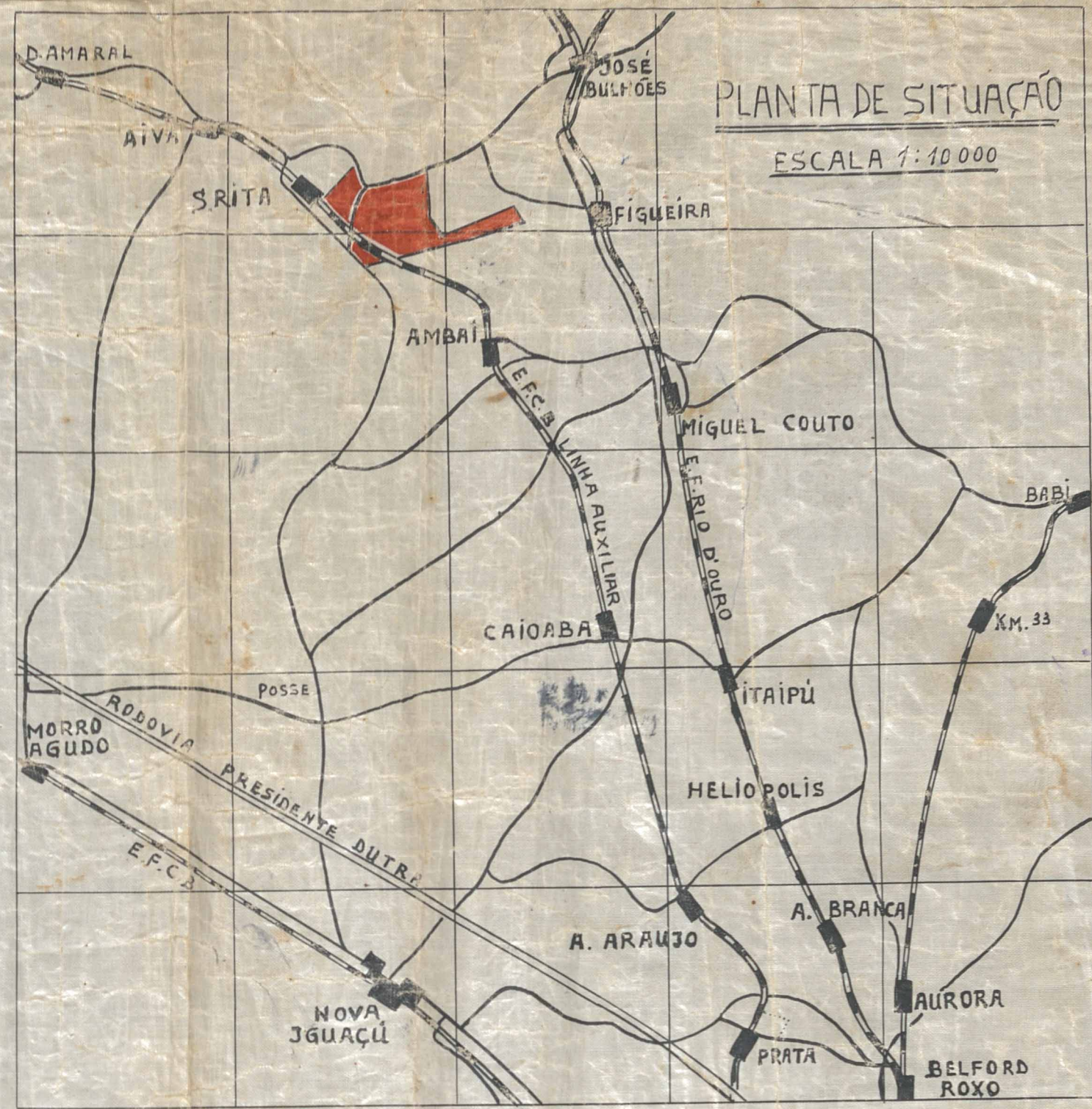




PROPRIETARIO

ENGENHEIRO *Emilio*

ES



PROPRIETÁRIO: EMPRESA CONSTRUTORA DO LAR S/A
Walter de Souza Leão

O ENGENHEIRO: *Emerson Souza. 234 + P. C. R. E. A. 5.º 2.º*

ESCALA 1:1000

AREA RESERVADA
 PARA FUTURO

VOLTA, JASMLM, JAGMOHA, ANGELICAS, HORTENCIAS,
 AV. MARGARIDA, GIRASSOL (trecho entre a Estrada
 PARACAVA e o lote 16 da quadra W e RUA DAS
 ROSAS (trecho entre a Estrada PARA CAVÁ e
 RUA DAS PAPULAS).
 Em 7/8/1952.

no 3368/54.

Em 7.6.54

Prefeitura Municipal de Nova Iguaçu
 DIVISÃO DE ENGENHARIA
 PLANO DE MODIFICAÇÃO
 Aprovado em 17 de Junho de 1952
 Valor: 100.000.000
 Rod. n. 3368/54

Obs. Prorrogado por mais
 um ano o prazo para isto
 RUA DAS ROSAS RESTANTES
 pelo processo 2705/53.
 EM 27/4/53.

LEGENDA

AREAS	QUADRAS:	LOTES	AREA PARCIAL	AREA TOTAL
	QUADRA I	32	95.99,50	
	" II	59	17.925,00	
	" III	46	14.120,50	
	" IV	22	7.620,00	
	" V	35	11.218,00	
	" VI	32	11.652,00	
	" VII	22	8.732,00	
				80867,00
	QUADRA A	28	11.206,50	
	" B	19	6.947,50	
	" C	17	6.292,00	
	" D	20	12.946,20	
	" E	69	2.518,00	
	" F	17	7.370,00	
	" G	53	2.155,00	
	" H	18	6.759,00	
	" J	68	26.478,00	
	" L	82	3.024,00	
	" M	19	7.531,00	
	" N	23	8.455,00	
	" O	27	9.880,00	
	" P	25	9.064,00	
	" Q	26	9.725,00	
	" R	29	10.584,20	
	" S	28	10.776,20	
	" T	25	9.184,20	
	" U	25	8.828,20	
	" V	28	11.696,00	
	" W	63	22.757,00	
	" X	8	3.036,22	
	" Y	39	14.277,00	
	" Z	17	6.381,50	
AREA RESERVADA				304684,00
FUTURO LOTEAMENTO				104600,00

RESUMO:

TOTAL DOS LOTES:	1057 COM	385557,00
RECUE NAS ESTRADAS:		4545,00
RUAS E PRAÇAS:		123043,00
VALIAS:		1.000,00
JGREGIA:		325,00
P.M. JGUAÇU:		6835,00
AREA RESERVADA:		104600,00





AREA RESERVADA
PARA FUTURO
LOTEAMENTO



ÁREAS	QUADRAS:	LOTES	PARCIAL	ÁREA	TOTAL
	QUADRA I	32	9599,50		
	II	59	17925,00		
	III	46	14120,50		
	IV	22	7620,00		
	V	35	11218,00		
	VI	32	11652,00		
	VII	22	8732,00		
					80867,00
	QUADRA A	28	11206,50		
	B	19	6947,50		
	C	17	6292,00		
	D	20	8133,00		
	E	36	12946,20		
	F	69	25186,00		
	G	17	7370,00		
	H	53	21552,00		
	J	18	6759,00		
	K	68	26478,00		
	L	82	30244,00		
	M	19	7531,00		
	N	23	8455,00		
	O	27	9880,00		
	P	25	9064,00		
	Q	26	9725,00		
	R	29	10584,20		
	S	28	10176,20		
	T	25	9184,20		
	U	25	8828,70		
	V	28	11696,00		
	W	63	22757,00		
	X	8	3036,00		
	Y	39	14277,00		
	Z	17	6381,50		

ÁREA RESERVADA PARA FUTURO LOTEAMENTO	304684,00
	104600,00

RESUMO:		
TOTAL DOS LOTES:	1052 COM	385557,00
RECUE NAS ESTRADAS:		4575,00
RUA E PRAÇAS		123043,00
IGREJA		325,00
P.M. N. IGUAÇU		6835,00
ÁREA RESERVADA		104600,00
TOTAL - GERAL:		626549,00







P.M.N.I.
 ARQUIVO DA P.E.
 PLANTAN. 276/52

ACERVO DIGITALIZADO



CEDIM
CENTRO DE DOCUMENTAÇÃO E IMAGEM
INSTITUTO MULTIDISCIPLINAR - UFRRJ



ARQUIVO DE PLANTAS