

FICHA DE META DADOS – CEDIM 2020.1	
Nome da Pasta	Arquivo de Plantas da Prefeitura da Cidade de Nova Iguaçu
Autor/Instituição	Secretaria Municipal de Desenvolvimento Urbano - SMDU
Número de Documentos	1
Quantidade e tipo de documentação	Uma planta
Dia/ Mês/Ano	27/03/1963
Série	***
Formato	***
Resumo	O acervo contempla tanto plantas residenciais e comerciais, quanto plantas de loteamento na cidade de Nova Iguaçu na primeira metade do século XX. Depositadas junto a Secretaria Municipal de Infraestrutura-SEMIF/Subsecretaria de Urbanismo de Nova Iguaçu, a documentação possui dados como nome do proprietário, logradouro, dimensões do terreno e profissional responsável pela obra. Dentre as plantas já digitalizadas, está o prédio da câmara Municipal, edificada em 1907 sendo posteriormente ocupado pela Prefeitura Municipal até sua demolição em 1964. Loteamento de bairros inteiros como Austin, Vila Anita e Caiçara. A maior parte da documentação



MINISTÉRIO DA EDUCAÇÃO
UNIVERSIDADE FEDERAL RURAL DO RIO DE JANEIRO
INSTITUTO MULTIDISCIPLINAR – CAMPUS NOVA IGUAÇU
CENTRO DE DOCUMENTAÇÃO E IMAGEM



	encontra-se em bom estado, mas também pode conter marcas de dobraduras e desgaste pelo manuseio contínuo.
Palavras-Chave	Planta; Nova Iguaçu; Avenida Governador Amaral Peixoto;
Notas explicativas	***

PROJETO para construção de um edifício à venda cov. Amarel Peixoto com a particular particular.
 NOVA IGUAÇU.

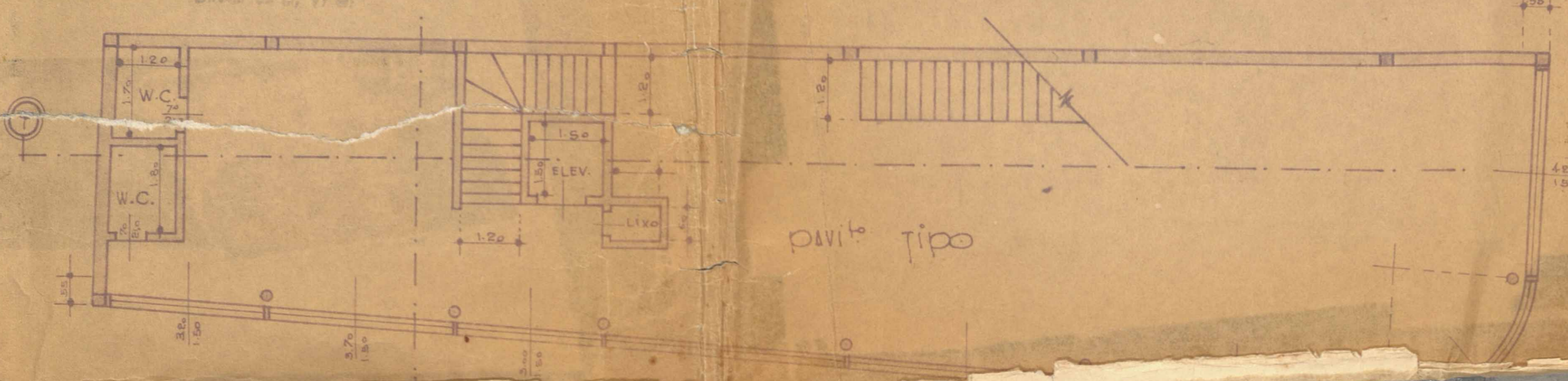
27-3-1963

Valor na planta 7.536.000,00
 Valor na planta 7.536.000,00
 Nome Conselho Municipal de Engenharia e Arquitetura
 Local Rio de Janeiro
 Data 20.1.1963
 Assinatura [assinatura]


Construção Slava
 942,00 m²

ENGENHEIRO [assinatura]
 CAR. 4867-D.C.R.E.A.-S. Papias

PROPRIETÁRIO: Amaloto Amador Gomes

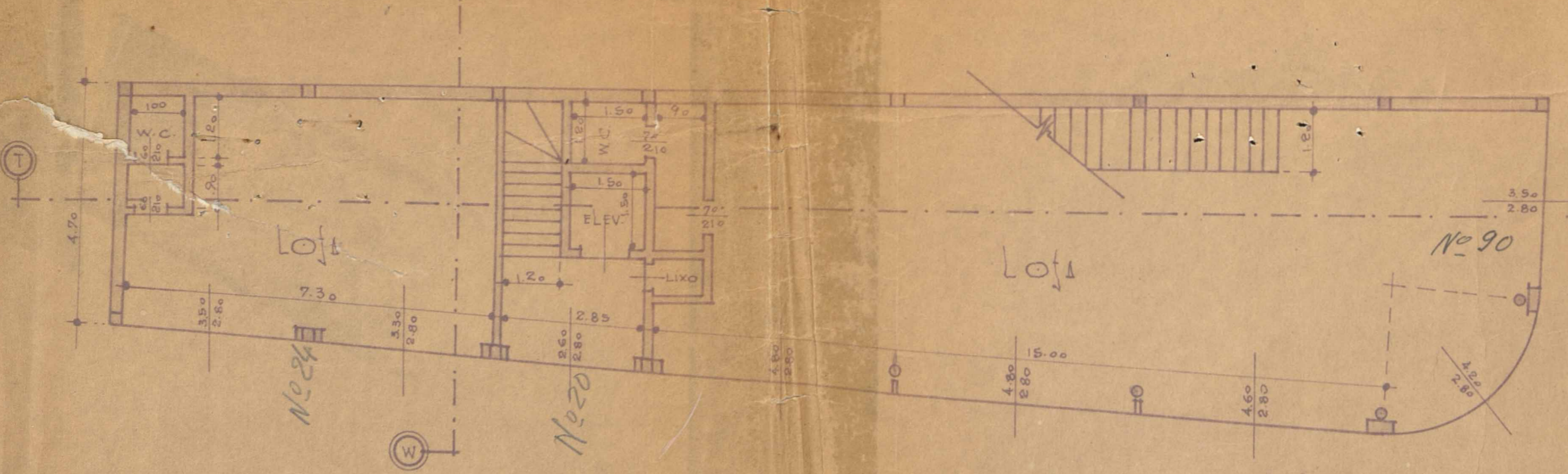


planta tipo




planta de situação

RUA AMAREL PEIXOTO



planta térreo



COBERTURA

31,70 ML



ACERVO DIGITALIZADO



CEDIM
CENTRO DE DOCUMENTAÇÃO E IMAGEM
INSTITUTO MULTIDISCIPLINAR - UFRRJ



ARQUIVO DE PLANTAS