

<b>FICHA DE META DADOS – CEDIM 2019/2</b>	
<b>Nome da Pasta</b>	Arquivo de Plantas da Prefeitura da Cidade de Nova Iguaçu
<b>Autor/Instituição</b>	Secretaria Municipal de Desenvolvimento Urbano - SMDU
<b>Número de Documentos</b>	1
<b>Quantidade e tipo de documentação</b>	Uma planta de situação – rede geral de esgoto pluviais
<b>Dia/ Mês/Ano</b>	***
<b>Série</b>	***
<b>Formato</b>	2xA0
<b>Resumo</b>	O acervo contempla tanto plantas residenciais e comerciais, quanto plantas de loteamento na cidade de Nova Iguaçu na primeira metade do século XX. Depositadas junto a Secretaria Municipal de Infraestrutura-SEMIF/Subsecretaria de Urbanismo de Nova Iguaçu, a documentação possui dados como nome do proprietário, logradouro, dimensões do terreno e profissional responsável pela obra. Dentre as plantas já digitalizadas, está o prédio da câmara Municipal, edificada em 1907 sendo posteriormente ocupado pela Prefeitura Municipal até sua demolição em 1964. Loteamento de bairros inteiros como Austin, Vila Anita e Caiçara. A maior parte da documentação

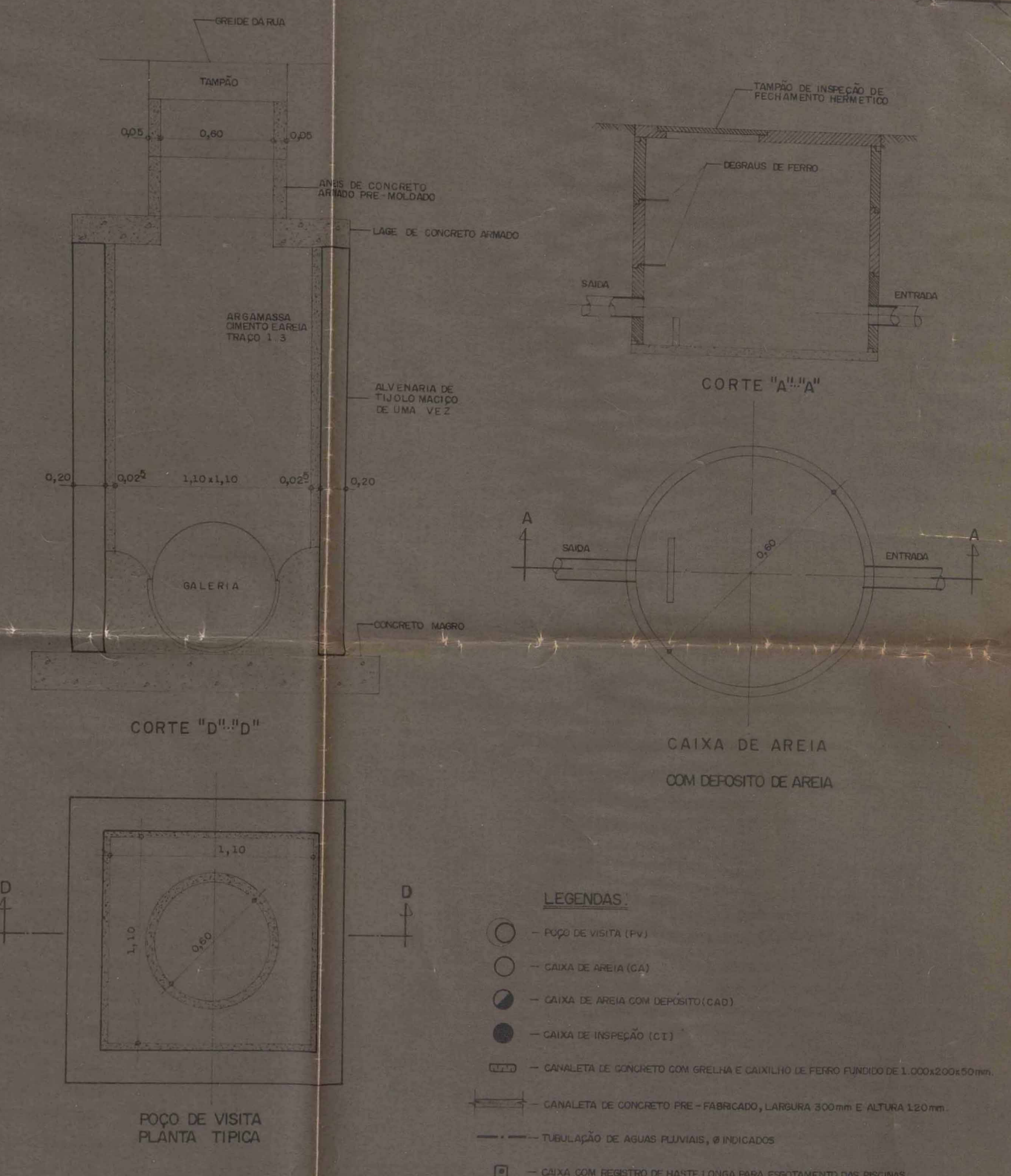



MINISTÉRIO DA EDUCAÇÃO  
UNIVERSIDADE FEDERAL RURAL DO RIO DE JANEIRO  
INSTITUTO MULTIDISCIPLINAR – CAMPUS NOVA IGUAÇU  
CENTRO DE DOCUMENTAÇÃO E IMAGEM




	encontra-se em bom estado, mas também pode conter marcas de dobraduras e desgaste pelo manuseio contínuo.
<b>Palavras-Chave</b>	Planta; Nova Iguaçu; Rua Ministro Lafaiete de Andrade; Rede de esgoto; Grupamento habitacional;
<b>Notas explicativas</b>	***





- LEGENDAS**
- - POÇO DE VISITA (PV)
  - - CAIXA DE CANALIZAÇÃO
  - - CAIXA DE ÁGUA COM AUTOCALIBRAGEM
  - - CAIXA DE RESERVAÇÃO (CR)
  - - CANALIZADA DE CONCRETO COM GRELHA E CANALIZADA DE FUNDIDO 300x200x50mm
  - - CANALIZADA DE CONCRETO PRE-FABRICADA, LARGURA 300mm E ALTURA 150mm
  - - TUBULAÇÃO DE ÁGUA PLUVIAL, 100mm
  - - CAIXA COM REDETORES DE LATEX LARGURA PARA COLETAMENTO DAS ÁGUAS
  - C.E. - ABREVIAÇÃO DE COTA DE ENTRELA
  - C.S. - ABREVIAÇÃO DE COTA DE SAÍDA
  - - CAIXA PARA BOMBS COM ABREJAMENTO DE 300x300mm
- OBSERVAÇÕES**
- 1 - TUDO FUNDADO NA ZONA DE ESTACIONAMENTO DEVE SER EXECUTADO EM FUNDOS FUNDOS DE FUNDOS DE CONCRETO, SALVO INDICAÇÃO CONTRÁRIA.
  - 2 - OS TUBOS DAS CAIXAS EM ZONA DE ESTACIONAMENTO, SEMO DO TIPO PERMO.
- NOTA**
- 1 - NO CORTO DE FUNDOS (CA), DE ENTRELA (C.E.) E SAÍDA (C.S.) SÃO CAIXAS DE ÁGUA, PLANTAS, PV E TUDO LARGURA 300mm, LARGURA 300mm - EM CONTA DE INVERS PROVAÇÃO NAS PLANTAS DE NUMEROS CA-1, CA-2, CA-3 E CA-4.



PROJETO DE UM GRUPO HABITACIONAL A SER EDIFICADO NA RUA MINISTRO L. DE ANDRADE NA ÁREA REMANESCENTE DO DESEMBRAMENTO APROVADO P/ PROC. 003/83/85-2R-2 DO I.P.D. N. 19/401.

ESCALA 1:200

ESGOTO  
**CAE. LAFAYETTE**  
SOLUÇÃO DE ENGENHARIA

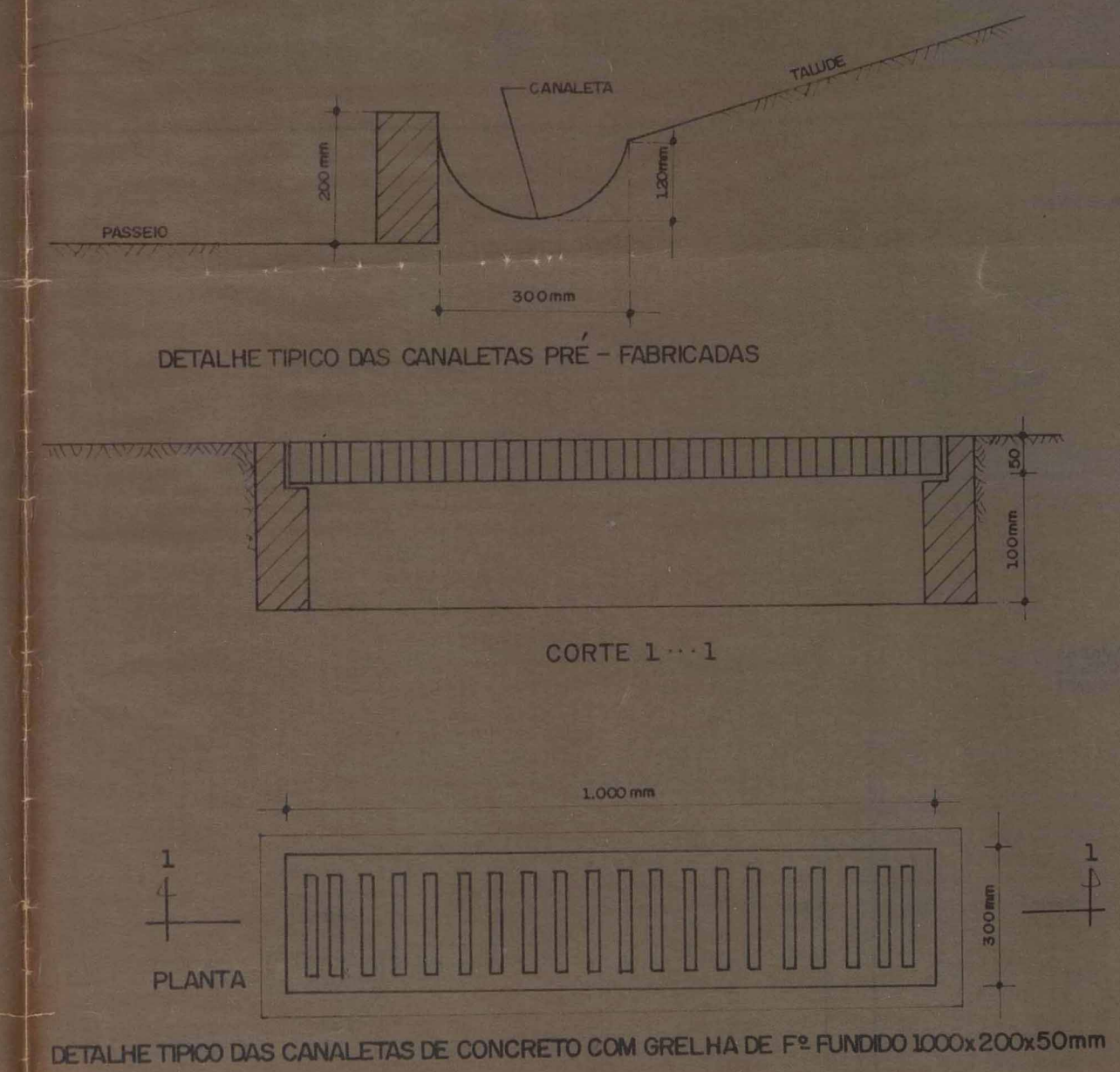
PROPRIETÁRIO  
**CAE. LAFAYETTE**  
SOLUÇÃO DE ENGENHARIA

CONSTRUTOR  
**CAE. LAFAYETTE**  
SOLUÇÃO DE ENGENHARIA

INSTALADOR E  
AUTOR DO PROJETO  
**CAE. LAFAYETTE**  
SOLUÇÃO DE ENGENHARIA

INSTALADOR RESP.  
EXECUÇÃO DA OBRA  
**CAE. LAFAYETTE**  
SOLUÇÃO DE ENGENHARIA

OBSERVAÇÕES: GRUPO HABITACIONAL (PRÉDIO RESIDENCIAL DE 12 PAVIMENTOS)  
PLANTA DE SITUAÇÃO - REDE GERAL DE ESGOTO PLUVIAL



CEDAE		PLANTA	ESCALA
L.P. Nº	DISTRITO VIA	PLANTA DE SITUAÇÃO - REDE GERAL DE ESGOTO PLUVIAL	1:200
AUTORIZAÇÃO PARA O INÍCIO		DECLARAÇÃO PARA HABITE-SE	DATA DA LISACÃO / / 19
/ / 19	RUBRICA	/ / 19	RUBRICA
PARA USO DO OME I.D.I.		OBSERVAÇÃO	



ACERVO DIGITALIZADO



**CEDIM**  
CENTRO DE DOCUMENTAÇÃO E IMAGEM  
INSTITUTO MULTIDISCIPLINAR - UFRJ



ARQUIVO DE PLANTAS