



<b>FICHA DE META DADOS – CEDIM 2019/2</b>	
<b>Nome da Pasta</b>	Arquivo de Plantas da Prefeitura da Cidade de Nova Iguaçu
<b>Autor/Instituição</b>	Secretaria Municipal de Desenvolvimento Urbano - SMDU
<b>Número de Documentos</b>	1
<b>Quantidade e tipo de documentação</b>	Uma planta
<b>Dia/ Mês/Ano</b>	06/08/1980
<b>Série</b>	712/80
<b>Formato</b>	A0
<b>Resumo</b>	O acervo contempla tanto plantas residenciais e comerciais, quanto plantas de loteamento na cidade de Nova Iguaçu na primeira metade do século XX. Depositadas junto a Secretaria Municipal de Infraestrutura-SEMIF/Subsecretaria de Urbanismo de Nova Iguaçu, a documentação possui dados como nome do proprietário, logradouro, dimensões do terreno e profissional responsável pela obra. Dentre as plantas já digitalizadas, está o prédio da câmara Municipal, edificada em 1907 sendo posteriormente ocupado pela Prefeitura Municipal até sua demolição em 1964. Loteamento de bairros inteiros como Austin, Vila Anita e Caiçara. A maior parte da documentação



MINISTÉRIO DA EDUCAÇÃO  
UNIVERSIDADE FEDERAL RURAL DO RIO DE JANEIRO  
INSTITUTO MULTIDISCIPLINAR – CAMPUS NOVA IGUAÇU  
CENTRO DE DOCUMENTAÇÃO E IMAGEM




	encontra-se em bom estado, mas também pode conter marcas de dobraduras e desgaste pelo manuseio contínuo.
<b>Palavras-Chave</b>	Planta; Nova Iguaçu; Rua Ministro Lafaiete de Andrade; Grupamento habitacional;
<b>Notas explicativas</b>	***



PILOTIS  
ESC. 1/50

LEGENDA



- PORTAS  
 P<sub>1</sub> - 90X210 (P.C.F.)  
 P<sub>2</sub> - 70X210  
 P<sub>3</sub> - 60X210  
 P<sub>4</sub> - 80X200  
 P<sub>5</sub> - 80X200  
 P<sub>6</sub> - 120X200  
 P<sub>10</sub> - 100X210  
 P<sub>11</sub> - 60X190

- JANELAS  
 J<sub>1</sub> - 180X120  
 J<sub>2</sub> - 200X100  
 J<sub>3</sub> - 120X100

ÁREA CONSTRUÍDA — 484,43 M<sup>2</sup>

743/80 (N. Iguaçu)

Secretaria Municipal de Obras e Urbanismo  
**SEMURB**  
 DEPARTAMENTO DE URBANISMO

Projeto em 20 de Agosto de 1980

Nome: \_\_\_\_\_  
 Endereço: \_\_\_\_\_  
 Cidade: \_\_\_\_\_  
 Estado: \_\_\_\_\_  
 Nº do Imóvel: \_\_\_\_\_  
 Nº do Lote: \_\_\_\_\_  
 Nº do Parcela: \_\_\_\_\_  
 Nº do Bloco: \_\_\_\_\_  
 Nº do Apartamento: \_\_\_\_\_

Nome: OS. 7871/80  
 Local: ITIGUAÇU  
 Logradouro: 1530 em 85  
 Ficha: 446/6/61

Diretor do Departamento de Urbanismo  
**BILTON COELHO MIAZ**  
 Secretário - SEMURB

PROJETO DE UM GRUPAMENTO HABITACIONAL A SER EDIFICADO NA RUA MINISTRO L. DE ANDRADE NA ÁREA REMANESCENTE D. DESMEMBRAMENTO APROVADO P/ PROCESSO 063363/80 - ZR-2 DO DISTRITO DE NOVA IGUAÇU	
PROJETO	MODIFICAÇÕES
PROPRIEDADE	
EXECUÇÃO	
Gus. Livonius Paul. Buzatti	
SCPA	BLOCOS DE APARTAMENTOS DE 2 QUARTOS
PILOTIS	
DESENHO	P-002
DATA	6/08/80
ESCALA	1/50

ACERVO DIGITALIZADO



**CEDIM**  
CENTRO DE DOCUMENTAÇÃO E IMAGEM  
INSTITUTO MULTIDISCIPLINAR - UFRRJ



ARQUIVO DE PLANTAS