

FICHA DE META DADOS – CEDIM 2019/1	
Nome da Pasta	Arquivo de Plantas da Prefeitura da Cidade de Nova Iguaçu
Autor/Instituição	Secretaria Municipal de Infraestrutura- SEMIF/ Subsecretaria de Urbanismo de Nova Iguaçu.
Número de Documentos	1
Quantidade e tipo de documentação	Uma planta de loteamento
Dia/ Mês/Ano	***
Série	127/50
Formato	Personalizado
Resumo	O acervo contempla tanto plantas residenciais e comerciais, quanto plantas de loteamento na cidade de Nova Iguaçu na primeira metade do século XX. Depositadas junto a Secretaria Municipal de Infraestrutura-SEMIF/Subsecretaria de Urbanismo de Nova Iguaçu, a documentação possui dados como nome do proprietário, logradouro, dimensões do terreno e profissional responsável pela obra. Dentre as plantas já digitalizadas, está o prédio da câmara Municipal, edificada em 1907 sendo posteriormente ocupado pela Prefeitura Municipal até sua demolição em 1964. Loteamento de bairros inteiros como Austin, Vila Anita e Caiçara. A maior parte da documentação



MINISTÉRIO DA EDUCAÇÃO
UNIVERSIDADE FEDERAL RURAL DO RIO DE JANEIRO
INSTITUTO MULTIDISCIPLINAR – CAMPUS NOVA IGUAÇU
CENTRO DE DOCUMENTAÇÃO E IMAGEM



	encontra-se em bom estado, mas também pode conter marcas de dobraduras e desgaste pelo manuseio contínuo.
Palavras-Chave	Planta; Nova Iguaçu; Cabuçu; Cidade Jardim Cabuçu;
Notas explicativas	O documento é pouco legível

PROJETO DE URBANIZACAO E LOTEAMENTO

PARAIZO S/A - CIDADE JARDIM CARLOS - S.T.

Z-3 - 3º TRAMP 30 METROS

RUA MARTIANA



RUA TRIUNFO



PARTE DA ÁREA DE PROPRIEDADE DA EMPRESA SRA

SITUADA EM CABUCU - MUNICÍPIO DE NOVA IGUAÇU

ÁREA: 11000

DO LOTEAMENTO EM CONTINUAÇÃO AO LOTEAMENTO E-Z 2

PROJ. DE LOTEAMENTO



PROJ. DE LOTEAMENTO
Nº 11000
AEDIFICANDI



RUA TRIUNFO
5
140

533 m² (5)
480 m² (4)
480 m² (3)
480 m² (2)
533 m² (1)

RUA TRIUNFO
15

RUA TRIUNFO
15

533 m² (5)
480 m² (4)
480 m² (3)
480 m² (2)
533 m² (1)

RUA TRIUNFO
5
140

533 m² (5)
480 m² (4)
480 m² (3)
480 m² (2)
533 m² (1)

RUA TRIUNFO
15

RUA TRIUNFO
15

533 m² (5)
480 m² (4)
480 m² (3)
480 m² (2)
533 m² (1)

RUA TRIUNFO
5
140

533 m² (5)
480 m² (4)
480 m² (3)
480 m² (2)
533 m² (1)

RUA TRIUNFO
15

RUA TRIUNFO
15

533 m² (5)
480 m² (4)
480 m² (3)
480 m² (2)
533 m² (1)

ZONA INDUSTRIAL

533 m² (5)
480 m² (4)
480 m² (3)
480 m² (2)
533 m² (1)

RUA TRIUNFO
15

RUA TRIUNFO
15

533 m² (5)
480 m² (4)
480 m² (3)
480 m² (2)
533 m² (1)

JARDIM
3
9.874,00 m²

ÁREA ANUVAPE
5.800 m²


17

90



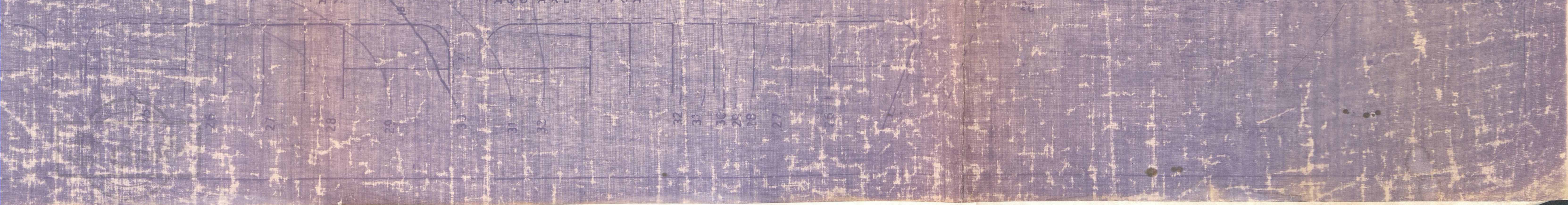

PLANO DO FUTURO LOTEAMENTO

23.11.00 12



92281976





QUADRO DE ÁREAS

ÁREA DAS RUAS	1.000,00 m ²
LOTEIS:	
1- RESIDÊNCIAS E LOTES	2.678,00 m ²
2- INDUSTRIAIS OU FUTURO LOTEAMENTO	2.678,00 m ²
ÁREAS CEDIDAS:	
Á. P. M. I.	17.367,00 m ²
PRACAS E JARDINS:	
1 -	6.961,00 m ²
2 -	78,50 m ²
3 -	1.874,00 m ²
4 -	580,00 m ²
5 -	825,00 m ²
6 -	880,00 m ²
ÁREAS LIVRES:	
FAIXA "NON AEDIFICANDI" JUNTO AOS CURSOS D'ÁGUA	14.310,00 m ²
TOTAL	640.056,90 m² - 100%

92881576

ACERVO DIGITALIZADO



CEDIM
CENTRO DE DOCUMENTAÇÃO E IMAGEM
INSTITUTO MULTIDISCIPLINAR - UFRRJ



ARQUIVO DE PLANTAS