

FICHA DE META DADOS – CEDIM 2019/1	
Nome da Pasta	Arquivo de Plantas da Prefeitura da Cidade de Nova Iguaçu
Autor/Instituição	Secretaria Municipal de Infraestrutura- SEMIF/ Subsecretaria de Urbanismo de Nova Iguaçu.
Número de Documentos	1
Quantidade e tipo de documentação	Uma planta de modificação
Dia/ Mês/Ano	27/01/1955
Série	127/50
Formato	Personalizado
Resumo	O acervo contempla tanto plantas residenciais e comerciais, quanto plantas de loteamento na cidade de Nova Iguaçu na primeira metade do século XX. Depositadas junto a Secretaria Municipal de Infraestrutura-SEMIF/Subsecretaria de Urbanismo de Nova Iguaçu, a documentação possui dados como nome do proprietário, logradouro, dimensões do terreno e profissional responsável pela obra. Dentre as plantas já digitalizadas, está o prédio da câmara Municipal, edificada em 1907 sendo posteriormente ocupado pela Prefeitura Municipal até sua demolição em 1964. Loteamento de bairros inteiros como Austin, Vila Anita e Caiçara. A maior parte da documentação



MINISTÉRIO DA EDUCAÇÃO
UNIVERSIDADE FEDERAL RURAL DO RIO DE JANEIRO
INSTITUTO MULTIDISCIPLINAR – CAMPUS NOVA IGUAÇU
CENTRO DE DOCUMENTAÇÃO E IMAGEM




	encontra-se em bom estado, mas também pode conter marcas de dobraduras e desgaste pelo manuseio contínuo.
Palavras-Chave	Planta; Nova Iguaçu; Cabuçu; Cidade Jardim Cabuçu;
Notas explicativas	***

PROJETO DE MODIFICAÇÃO DO LOTEAMENTO DE PARTE DA ÁREA DE PROPRIEDADE D

GRANJA PARAISO S.A. — CIDADE - JARDIM CABUÇÚ — SITUADO EM CABUÇÚ — MUNICI

ESCALA : 1:1000

Z-1A - TRECHO DO LOTEAMENTO EM CONTINUAÇÃO AO LOTEAMENTO Z-1



IDADE DA EMPRESA

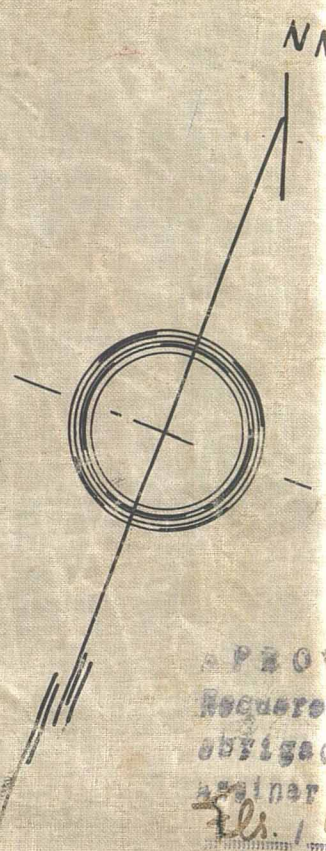
MUNICÍPIO DE NOVA IGUAÇU

O PROPRIETÁRIO:

Roberto Lino S/A
Roberto Lino S/A

AUTOR DO PROJETO
E
RESP. PELA EXE. DA OBRA:

João Rebello de Castro
JOSE REBELLO DE CASTRO
Eng. CIVIL - CREA N.º 4904-D



PAO
Requer
obriga
anular
Sls. /

LIMITES DAS Z

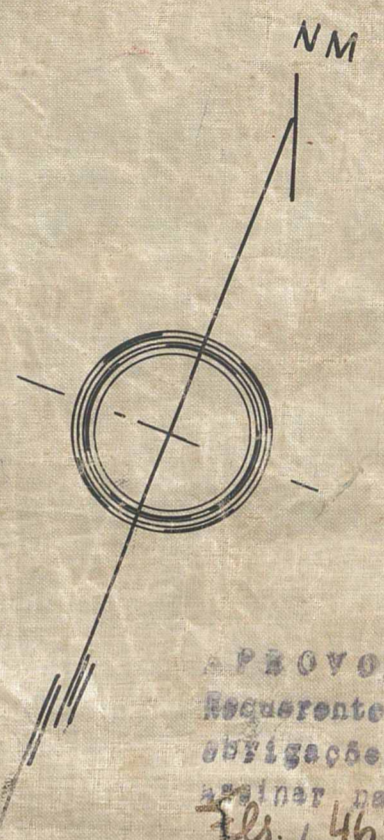
A IGUAÇÚ

O PROPRIETÁRIO:

*Dist. Imobiliária
Celastio Suave Villeza*

AUTOR DO PROJETO
E
RESP. PELA EXE.DA OBRA:

José Rebelo de Castro
JOSE REBELLO DE CASTRO
Eng. Civil - CREA N.º 4904-D

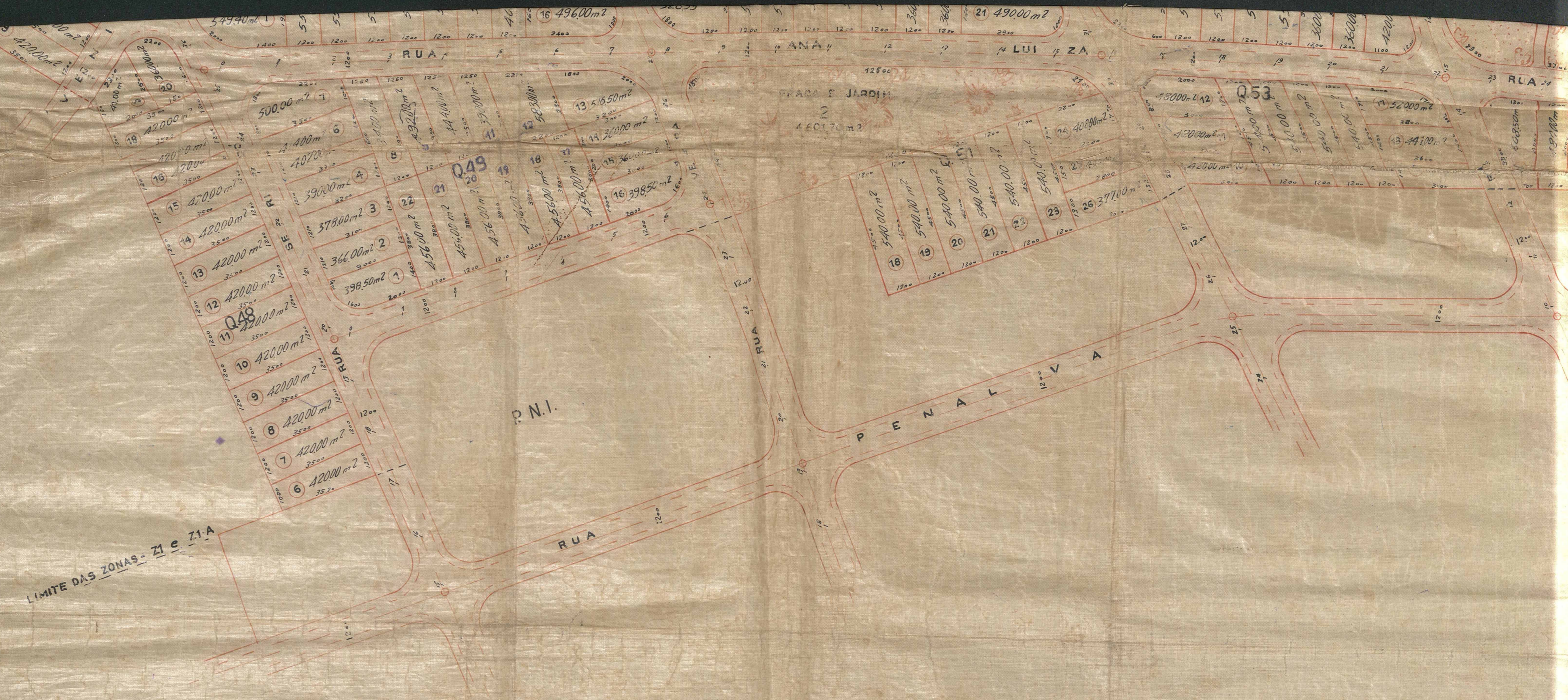


PROVO, sujeitando-se
Recorrente ao cumprimento das
obrigações que assumiu ao
assinar na D. A. nº termo de
Fls. 46 v. 16: 8
Em 27/1/68
Proleito




LIMITE DAS ZONAS
74 - 74-A

LIMITE DAS ZONAS - Z1 e Z1-A



Prefeitura Municipal de Nova Lima
 Divisão de Engenharia
 Plano de Urbanização
 21 1 1955
 Retificação de Lotamento
 em Zona Rural
 277 Lotes
 513,13 Lotes do P.E.
 Santo Antônio



LIMITE DAS ZONAS
Z1 e Z1-A

ÁREA DOS LOTES (277 LOTES)	----- 129.099,60 m ² -----	70,51 %
ÁREA DAS RUAS	----- 42.092,00 m ² -----	22,81 %
ÁREAS LIVRES		
PRAÇAS E JARDINS E P.N.I. - 1 - 7.530,00 m ²		
2 - 4.601,70 m ²	----- 12.140,70 m ² -----	6,60 %
T O T A L	----- 183.332,30 m ² -----	100,00 %



ACERVO DIGITALIZADO



CEDIM
CENTRO DE DOCUMENTAÇÃO E IMAGEM
INSTITUTO MULTIDISCIPLINAR - UFRJ



ARQUIVO DE PLANTAS