

FICHA DE META DADOS – CEDIM 2019/1	
Nome da Pasta	Arquivo de Plantas da Prefeitura da Cidade de Nova Iguaçu
Autor/Instituição	Secretaria Municipal de Infraestrutura- SEMIF/ Subsecretaria de Urbanismo de Nova Iguaçu.
Número de Documentos	1
Quantidade e tipo de documentação	Uma planta de loteamento
Dia/ Mês/Ano	13/12/1954
Série	127/50
Formato	Personalizado
Resumo	O acervo contempla tanto plantas residenciais e comerciais, quanto plantas de loteamento na cidade de Nova Iguaçu na primeira metade do século XX. Depositadas junto a Secretaria Municipal de Infraestrutura-SEMIF/Subsecretaria de Urbanismo de Nova Iguaçu, a documentação possui dados como nome do proprietário, logradouro, dimensões do terreno e profissional responsável pela obra. Dentre as plantas já digitalizadas, está o prédio da câmara Municipal, edificada em 1907 sendo posteriormente ocupado pela Prefeitura Municipal até sua demolição em 1964. Loteamento de bairros inteiros como Austin, Vila Anita e Caiçara. A maior parte da documentação



MINISTÉRIO DA EDUCAÇÃO
UNIVERSIDADE FEDERAL RURAL DO RIO DE JANEIRO
INSTITUTO MULTIDISCIPLINAR – CAMPUS NOVA IGUAÇU
CENTRO DE DOCUMENTAÇÃO E IMAGEM



	encontra-se em bom estado, mas também pode conter marcas de dobraduras e desgaste pelo manuseio contínuo.
Palavras-Chave	Planta; Nova Iguaçu; Cabuçu; Cidade Jardim Cabuçu;
Notas explicativas	***

PLANO DE PAREDE

QUADRA E CABUÇU

CÚ

O PROPRIETARIO *[Signature]*

AUTOR DE PROJETO E RESP. P/EXEC. DA OBRA *[Signature]*





OBSERVAÇÃO:

AS ÁREAS "R1" E "R2" (CURSOS D'ÁGUA)
NÃO SÃO "ÁREAS AEDIFICANDI".

008 des. 13-12-64
13/12/64

ÁREA DOS LOTES (557 LOTS)

ÁREA DAS ZONAS NÃO AEDIFICANDI

580,00 m²
125,00
91,50
372,00
3925,00
744,00

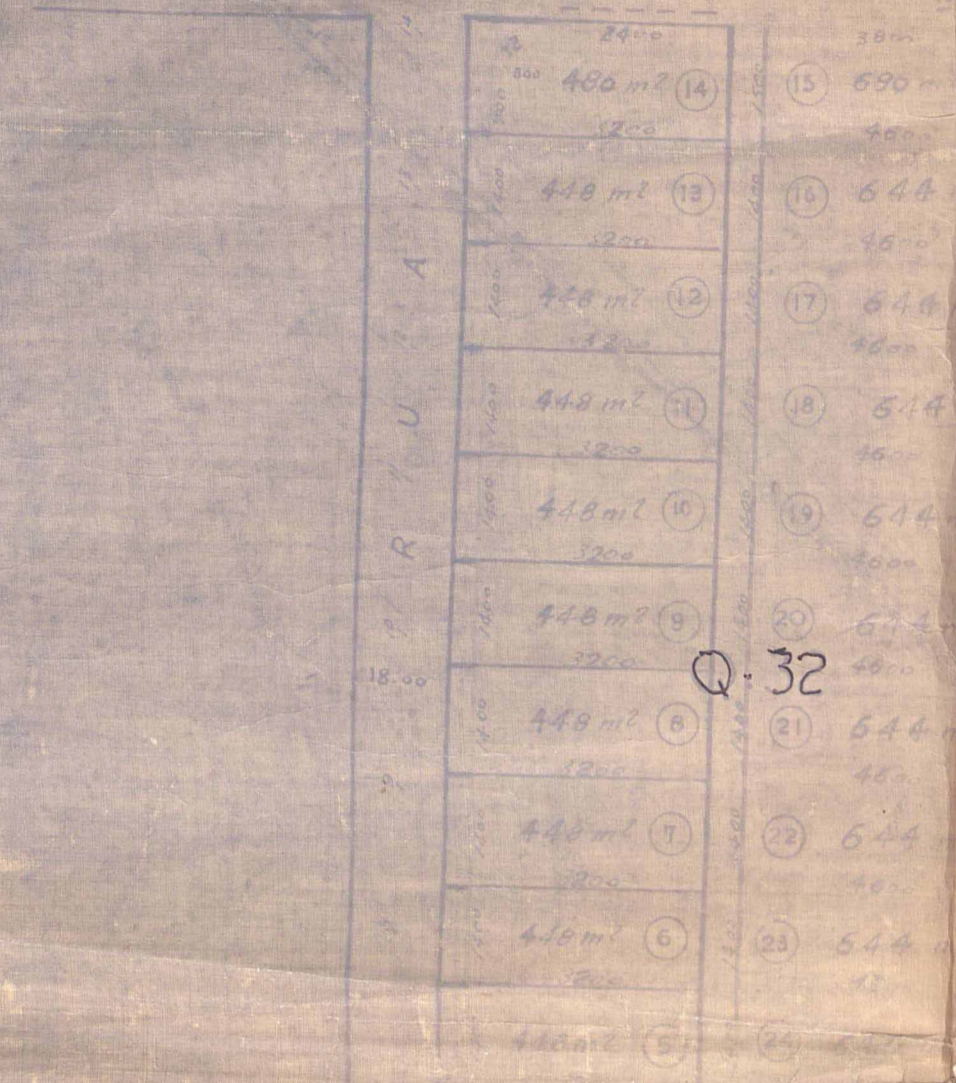
b) CURSOS D'ÁGUA

1350,00 m²
1760,00

Recife

Q.12

Q.40




Q.32

Q.34

Q.36

Q.38

Q.39



ESTRADA

B A G E


ÁREA COCINA P.N.1

2

ESCOLA


Q.10

Q.11



C A B U C Ú - M L A R A P I C U

ESCALA 1:000



08 de Abril 13-12-64
 13-12-64

1 - ÁREA DOS TERREÇOS DE LOTIS
 2 - ÁREAS DAS RUAS E PASSAGENS

1	560,00 m²
2	528,00
3	497,50
4	472,00
5	242,50
6	244,00

B) CURSOS D'AGUA

R	1950,00 m²
R	4360,00

+) - ÁREAS CEDIDAS A PREFEITURA

1-	649350 m²
2-	186000

RECÚO EST. MADUREIRA - 200420

TOTAL - 402.912,00 m²

ESCALA 1:000



ACERVO DIGITALIZADO



CEDIM
CENTRO DE DOCUMENTAÇÃO E IMAGEM
INSTITUTO MULTIDISCIPLINAR - UFRRJ



ARQUIVO DE PLANTAS