

<b>FICHA DE META DADOS – CEDIM 2019/1</b>	
<b>Nome da Pasta</b>	Arquivo de Plantas da Prefeitura da Cidade de Nova Iguaçu
<b>Autor/Instituição</b>	Secretaria Municipal de Infraestrutura- SEMIF/ Subsecretaria de Urbanismo de Nova Iguaçu.
<b>Número de Documentos</b>	1
<b>Quantidade e tipo de documentação</b>	Uma planta de loteamento
<b>Dia/ Mês/Ano</b>	14/08/1950
<b>Série</b>	127/50
<b>Formato</b>	A1
<b>Resumo</b>	O acervo contempla tanto plantas residenciais e comerciais, quanto plantas de loteamento na cidade de Nova Iguaçu na primeira metade do século XX. Depositadas junto a Secretaria Municipal de Infraestrutura-SEMIF/Subsecretaria de Urbanismo de Nova Iguaçu, a documentação possui dados como nome do proprietário, logradouro, dimensões do terreno e profissional responsável pela obra. Dentre as plantas já digitalizadas, está o prédio da câmara Municipal, edificada em 1907 sendo posteriormente ocupado pela Prefeitura Municipal até sua demolição em 1964. Loteamento de bairros inteiros como Austin, Vila Anita e Caiçara. A maior parte da documentação



MINISTÉRIO DA EDUCAÇÃO  
UNIVERSIDADE FEDERAL RURAL DO RIO DE JANEIRO  
INSTITUTO MULTIDISCIPLINAR – CAMPUS NOVA IGUAÇU  
CENTRO DE DOCUMENTAÇÃO E IMAGEM



	encontra-se em bom estado, mas também pode conter marcas de dobraduras e desgaste pelo manuseio contínuo.
<b>Palavras-Chave</b>	Planta; Nova Iguaçu; Cabuçu; Cidade Jardim Cabuçu;
<b>Notas explicativas</b>	***



P. M. N. I.  
ARQUIVO DA D. E.  
PLANTA N° 2





EMPRESA GRANJA PARAISO S.A.  
 TERRENOS DA FAZENDA CABUÇU  
 MUNICIPIO DE NOVA IGUASSU

TERRENOS PERTENCENTES A EMPRESA GRANJA PARAISO S.A.













PARA A ESTRADA RIO-S PAULO

CONVENÇÕES

- ESTACAS 
- PONTOS DE COORDENADAS 
- CURVAS DE NIVEL 
- CERCAS 
- BREJOS E VALAS 
- BOEIROS 

ESCALA 1:1000







AREA  
AREA  
AREA  
TOTAL  
TOTAL

1:1000

*Dr. Antonio D. ...*  
Eng. Civil - Curitiba - 115 D. CREA  
5.5.950

PP. EMPRESA GRANJA PARAISO S. A.  
PROPRIETARIO







AREA TOTAL LOTEADA = 456.440 m<sup>2</sup>  
 AREA DAS PRAÇAS = 13.700 m<sup>2</sup>  
 AREA DESTINADA A P.M.N.I = 13.700 m<sup>2</sup>

TOTAL DE QUADRAS 34  
 TOTAL DE LOTES 598

APROVO  
 Il. Ignassô, 25-9-50  
*A. Almeida*  
 Prefeito

Prefeitura Municipal de Nova Iguaçu  
 DIVISÃO DE ENGENHARIA  
 PLANO DE REMODELAÇÃO  
 Aprobado em 14 de 8 de 50  
 loteamento Rural  
 Valor 538 lotes  
 Reg. nº 4816/  
*Antônio de Souza Costa*

EMPRESA GRANJA PARAISO S. A.

PROPRIETARIO





ACERVO DIGITALIZADO



**CEDIM**  
CENTRO DE DOCUMENTAÇÃO E IMAGEM  
INSTITUTO MULTIDISCIPLINAR - UFRRJ



ARQUIVO DE PLANTAS