

FICHA DE META DADOS – CEDIM 2020.1	
Nome da Pasta	Arquivo de Plantas da Prefeitura da Cidade de Nova Iguaçu
Autor/Instituição	Secretaria Municipal de Desenvolvimento Urbano - SMDU
Número de Documentos	2
Quantidade e tipo de documentação	Uma planta de loteamento
Dia/ Mês/Ano	19/03/1954
Série	***
Formato	***
Resumo	O acervo contempla tanto plantas residenciais e comerciais, quanto plantas de loteamento na cidade de Nova Iguaçu na primeira metade do século XX. Depositadas junto a Secretaria Municipal de Infraestrutura-SEMIF/Subsecretaria de Urbanismo de Nova Iguaçu, a documentação possui dados como nome do proprietário, logradouro, dimensões do terreno e profissional responsável pela obra. Dentre as plantas já digitalizadas, está o prédio da câmara Municipal, edificada em 1907 sendo posteriormente ocupado pela Prefeitura Municipal até sua demolição em 1964. Loteamento de bairros inteiros como Austin, Vila Anita e Caiçara. A maior parte da documentação



MINISTÉRIO DA EDUCAÇÃO
UNIVERSIDADE FEDERAL RURAL DO RIO DE JANEIRO
INSTITUTO MULTIDISCIPLINAR – CAMPUS NOVA IGUAÇU
CENTRO DE DOCUMENTAÇÃO E IMAGEM



	encontra-se em bom estado, mas também pode conter marcas de dobraduras e desgaste pelo manuseio contínuo.
Palavras-Chave	Planta; Nova Iguaçu; Bairro Campo Alegre; Queimados;
Notas explicativas	***

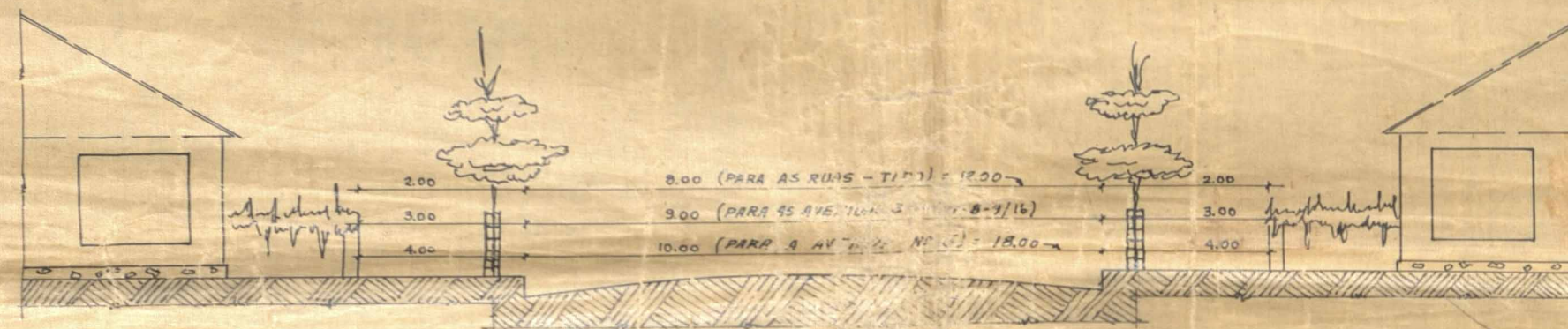
PLANTA Nº 130/52

BARRRO CAMPO

A

PLANTA DO 2º LOTEAMENTO DA FAZENDA CAMPO ALEGRE, DE PR
E SUA MULHER D. OLGA MOREIRA, SITUADA NO 2º DISTR
(QUEIMADOS) ESTADO DO RIO

ESC. 1:2 000



PERFÍS PARA AS RUAS E AVENIDAS

S / ESCALA

12265 LOTES-ÁREA = 4.925.990 m ² .
AV. E RUAS - " = 1.520.680
RES. FLOR.,
PRAÇAS, IGRET.,
MERCADOS E
ESCOLAS (6,01%) = 412.774
RIO SARAPÓ = 40.000
NÃO LOTEADA = 17.100
ÁREA TOTAL 6.916.544

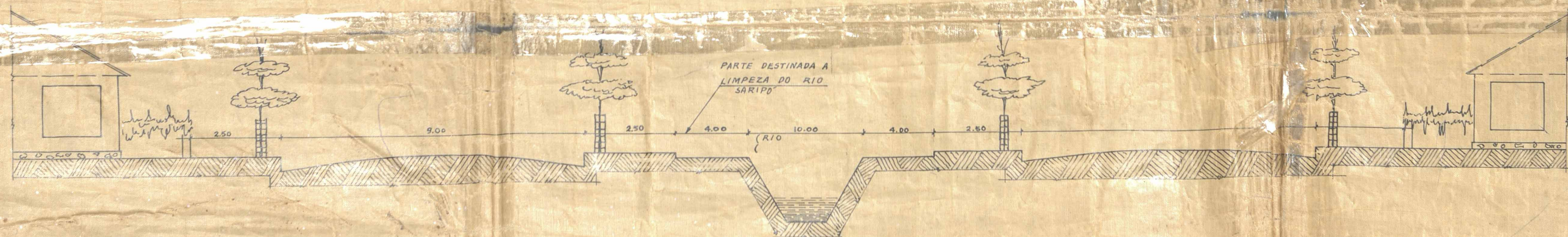
OS PROPRIETÁRIOS:

P. J. J. Baltazar

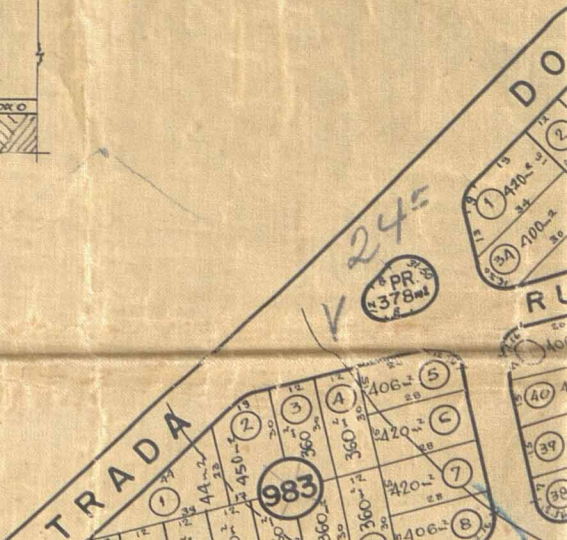
O ENG. RESPONSÁVEL: *Wilson da*
CREA.

DESENHADO POR: *7*

*Itens do projeto de
for para aprovação de
até agosto de 1970*



PERFIL PARA AS AVENIDAS 9-12



MATO GROSSO

7729.998

RO CAMPO ALEGRE

PLANTA DO 2º LOTEAMENTO DA FAZENDA CAMPO ALEGRE, DE PROPRIEDADE DO SR. ERNESTO MOREIRA E SUA MULHER D. OLGA MOREIRA, SITUADA NO 2º DISTRITO DO MUNICÍPIO DE NOVA IGUAÇU (QUEIMADOS) ESTADO DO RIO DE JANEIRO.

PERTENCE À NOVA IGUAÇU

ESC. 1:2 000

12265 LOTES-ÁREA = 4.925.990 m².

AV. E RUAS - " = 1.520.680 "

RES. FLOR.,

PRAÇAS, IGREJ.,

MERCADOS E

ESCOLAS (6,01%) = 412.774 "

RIO SARAPÓ = 40.000 "

NÃO LOTEADA = 17.100 "

ÁREA TOTAL 6.916.544 "

OS PROPRIETÁRIOS:

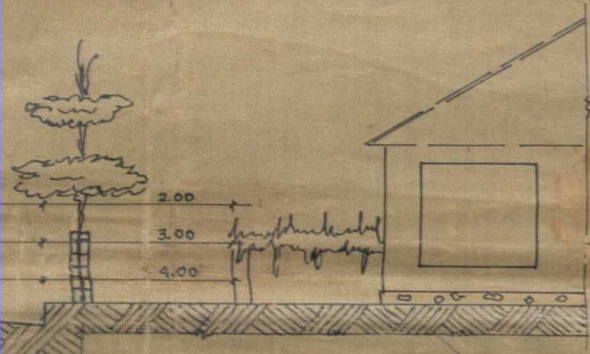
P. J. Baltazar Serrady

O ENG. RESPONSÁVEL: *Wilson da Silva Maia*
CREA. N° 4412-D-5ª REGIÃO

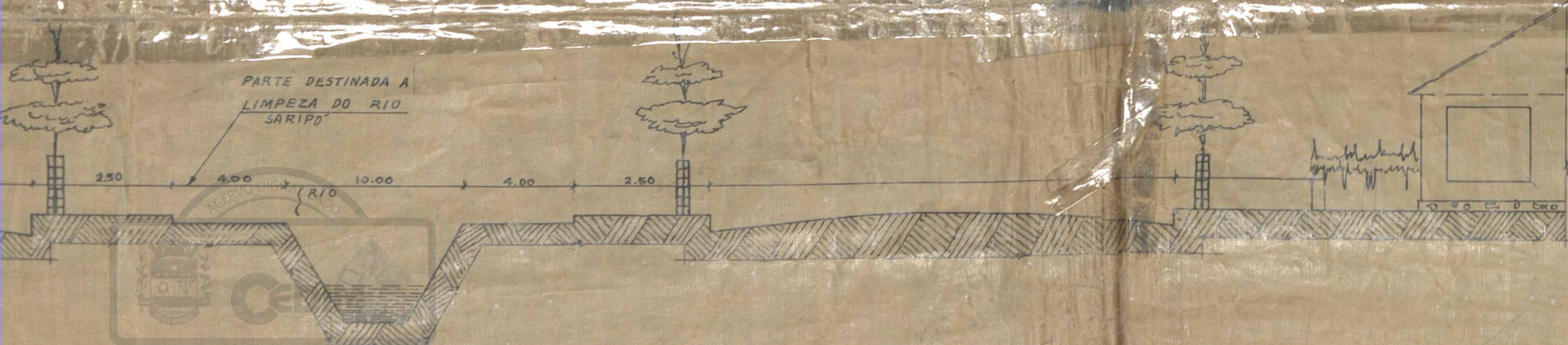
DESENHADO POR:

Waldir Alves Dias

*Através do processo de n.º 16.483/67
foi feita a concessão de prazo válido
até agosto de 1970*



AVENIDAS

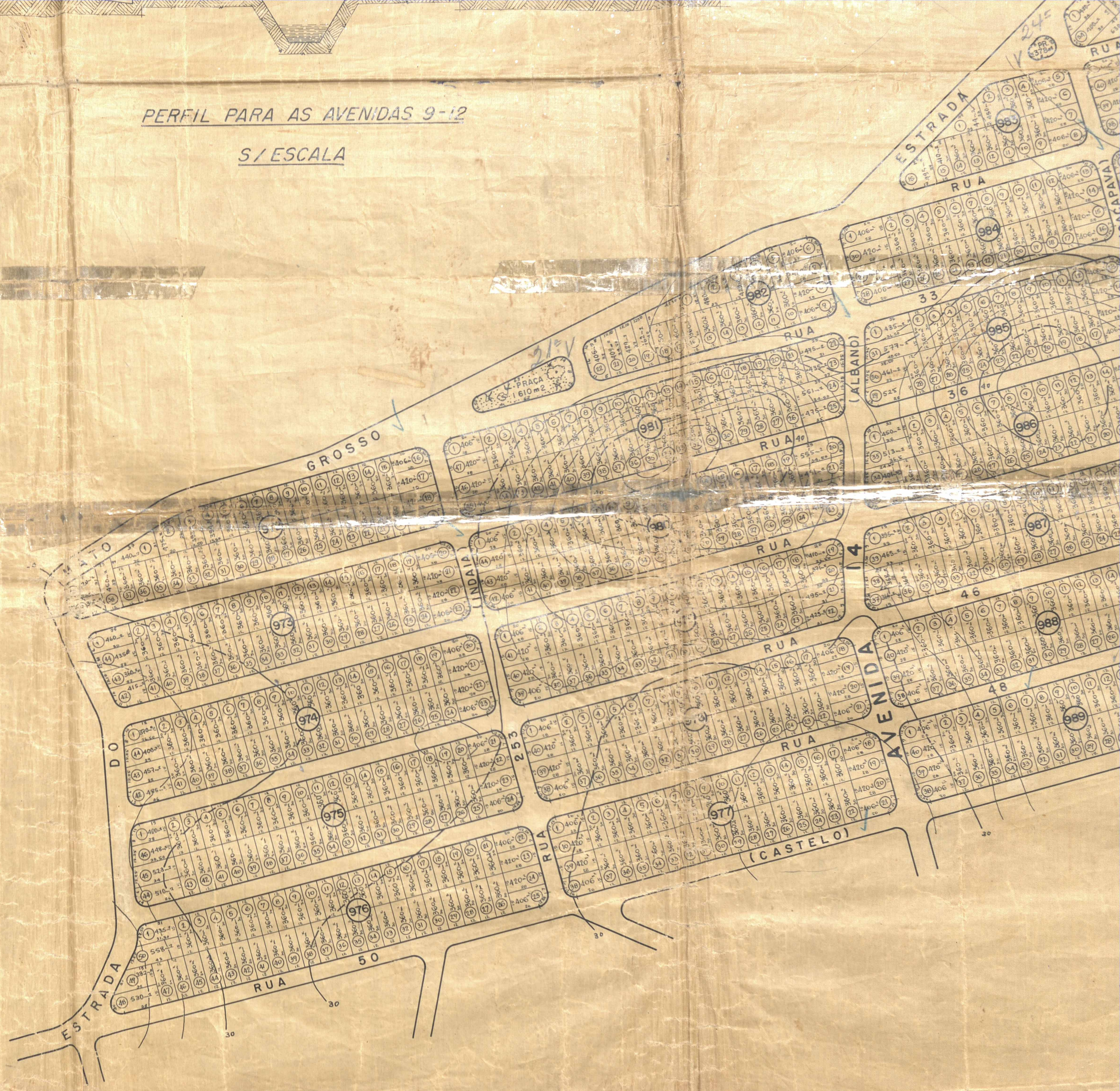
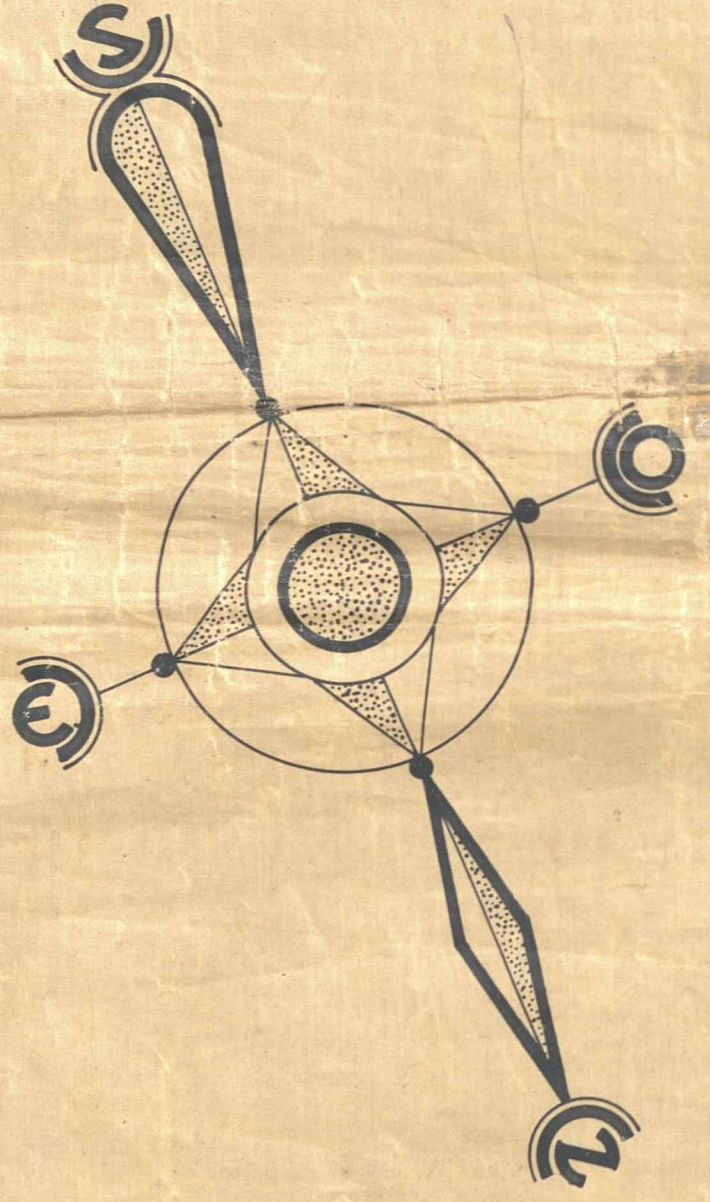


PERFIL PARA AS AVENIDAS 9-12



PERFIL PARA AS AVENIDAS 9-12

S/ESCALA



PROFIL PARA AS AVENIDAS 9-12

S/ ESCALA



ÁREA LOTEADA P/ LOTEAMENTO

APRUBO, sujeitando-se o
Requerente ao cumprimento das
obrigações que assumiu ao
assinhar na D. A. o termo de
6-7-1934
1934/54
Prestes



ACERVO DIGITALIZADO



CEDIM
CENTRO DE DOCUMENTAÇÃO E IMAGEM
INSTITUTO MULTIDISCIPLINAR - UFRRJ



ARQUIVO DE PLANTAS