

<b>FICHA DE META DADOS – CEDIM 2019/1</b>	
<b>Nome da Pasta</b>	Arquivo de Plantas da Prefeitura da Cidade de Nova Iguaçu
<b>Autor/Instituição</b>	Secretaria Municipal de Infraestrutura- SEMIF/ Subsecretaria de Urbanismo de Nova Iguaçu.
<b>Número de Documentos</b>	2
<b>Quantidade e tipo de documentação</b>	Uma planta de loteamento
<b>Dia/ Mês/Ano</b>	10/09/1958
<b>Série</b>	111/58
<b>Formato</b>	A1
<b>Resumo</b>	O acervo contempla tanto plantas residenciais e comerciais, quanto plantas de loteamento na cidade de Nova Iguaçu na primeira metade do século XX. Depositadas junto a Secretaria Municipal de Infraestrutura-SEMIF/Subsecretaria de Urbanismo de Nova Iguaçu, a documentação possui dados como nome do proprietário, logradouro, dimensões do terreno e profissional responsável pela obra. Dentre as plantas já digitalizadas, está o prédio da câmara Municipal, edificada em 1907 sendo posteriormente ocupado pela Prefeitura Municipal até sua demolição em 1964. Loteamento de bairros inteiros como Austin, Vila Anita e Caiçara. A maior parte da documentação



MINISTÉRIO DA EDUCAÇÃO  
UNIVERSIDADE FEDERAL RURAL DO RIO DE JANEIRO  
INSTITUTO MULTIDISCIPLINAR – CAMPUS NOVA IGUAÇU  
CENTRO DE DOCUMENTAÇÃO E IMAGEM



	encontra-se em bom estado, mas também pode conter marcas de dobraduras e desgaste pelo manuseio contínuo.
<b>Palavras-Chave</b>	Planta; Nova Iguaçu; Vila Nova de Austin; Estrada de Queimados; Estação de Austin;
<b>Notas explicativas</b>	***





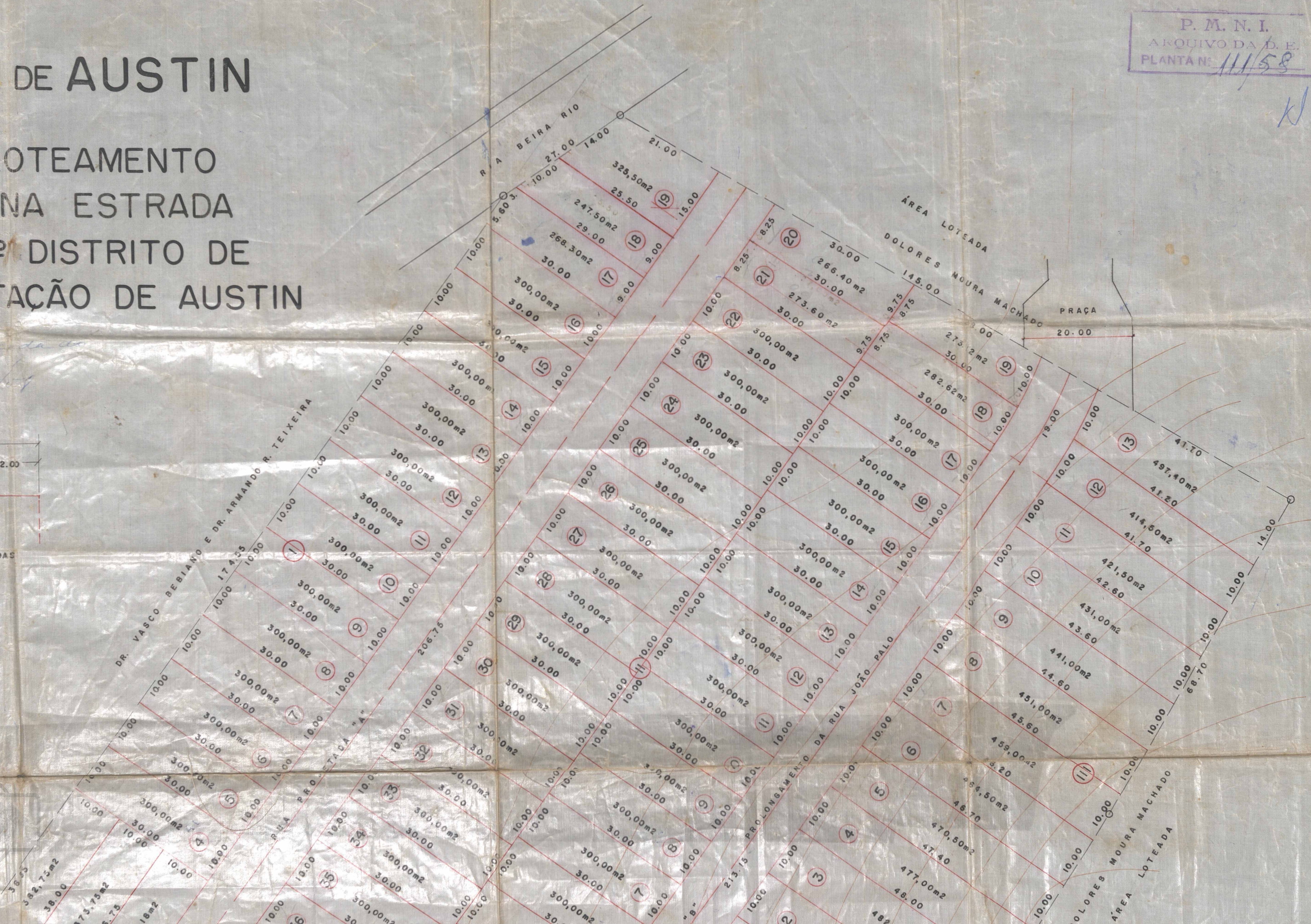
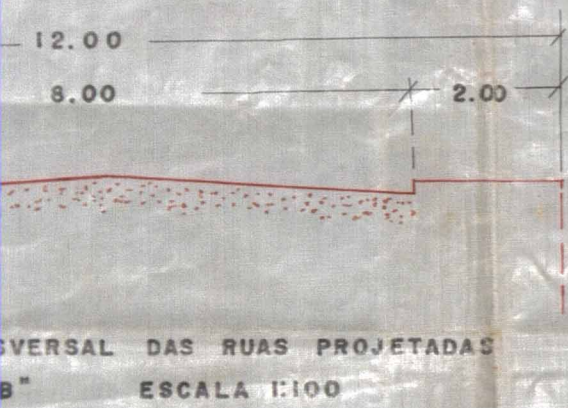
# NOVA DE AUSTIN

TO DE LOTEAMENTO  
A ÁREA NA ESTRADA  
MADOS 1º DISTRITO DE  
AÇU ESTAÇÃO DE AUSTIN

P. M. N. I.  
ARQUIVO DA D. E.  
PLANTA Nº 111/58

*W.I.F.*

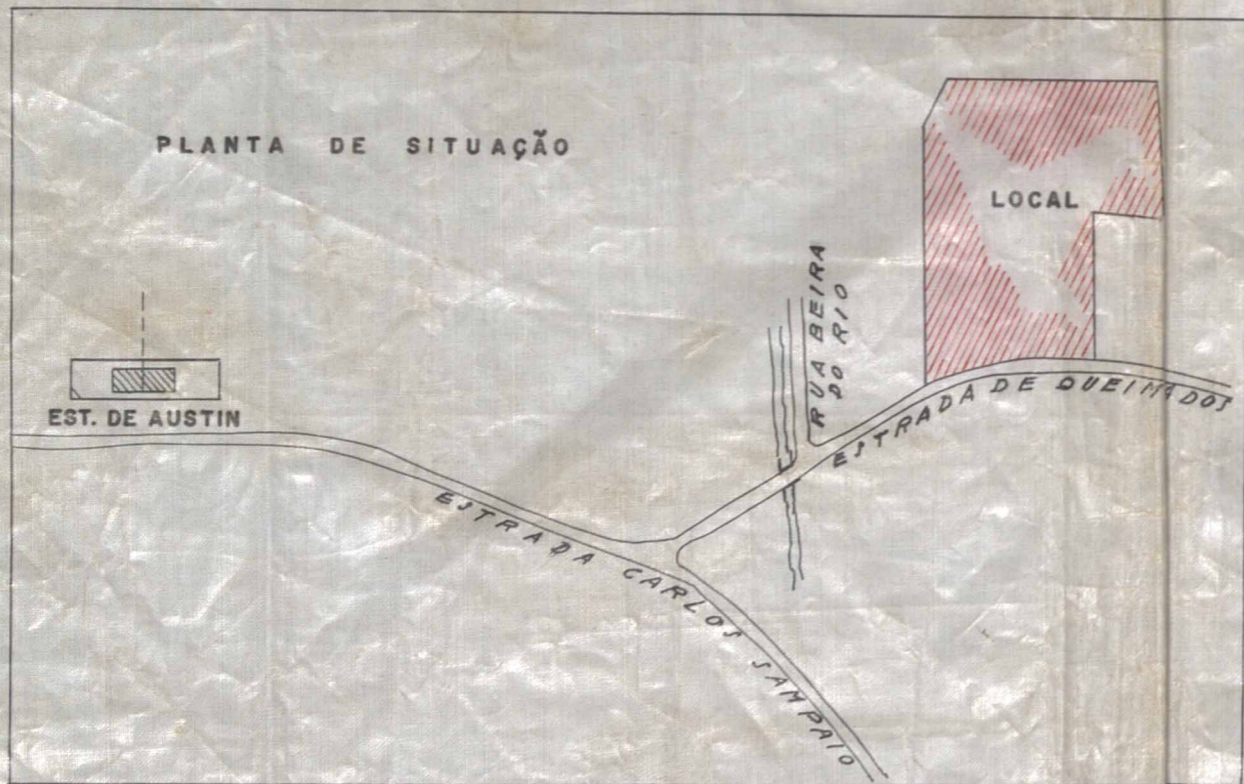
*Relação anexada de  
Proc. N. 640/58*



DADOS ESTATÍSTICOS

NUMERO DE LOTES	73
ÁREA DOS LOTES	24 377,52 m <sup>2</sup>
ÁREA DAS RUAS	5 197,48 m <sup>2</sup>
ÁREA TOTAL	29 575,00 m <sup>2</sup>
COMPRIMENTO DAS NOVAS RUAS	438,90

PLANTA DE SITUAÇÃO



O PROPRIETÁRIO: *Fernando Figueira*

O ENGENHEIRO: *Oswaldo Silva*  
 OSWALDO SILVA  
 ENGR AGRÔNOMO - CREA 5080 - CREA - São Paulo  
 CONSTRUÇÃO - Lote 4. 501 P





ACERVO DIGITALIZADO



**CEDIM**  
CENTRO DE DOCUMENTAÇÃO E IMAGEM  
INSTITUTO MULTIDISCIPLINAR - UFRRJ



ARQUIVO DE PLANTAS