

<b>FICHA DE META DADOS – CEDIM 2019/2</b>	
<b>Nome da Pasta</b>	Arquivo de Plantas da Prefeitura da Cidade de Nova Iguaçu
<b>Autor/Instituição</b>	Secretaria Municipal de Desenvolvimento Urbano - SMDU
<b>Número de Documentos</b>	2
<b>Quantidade e tipo de documentação</b>	Uma planta de projeto de arruamento e loteamento
<b>Dia/ Mês/Ano</b>	17/01/1961
<b>Série</b>	30/61
<b>Formato</b>	A2
<b>Resumo</b>	O acervo contempla tanto plantas residenciais e comerciais, quanto plantas de loteamento na cidade de Nova Iguaçu na primeira metade do século XX. Depositadas junto a Secretaria Municipal de Infraestrutura-SEMIF/Subsecretaria de Urbanismo de Nova Iguaçu, a documentação possui dados como nome do proprietário, logradouro, dimensões do terreno e profissional responsável pela obra. Dentre as plantas já digitalizadas, está o prédio da câmara Municipal, edificada em 1907 sendo posteriormente ocupado pela Prefeitura Municipal até sua demolição em 1964. Loteamento de bairros inteiros como Austin, Vila Anita e Caiçara. A maior parte da documentação



MINISTÉRIO DA EDUCAÇÃO  
UNIVERSIDADE FEDERAL RURAL DO RIO DE JANEIRO  
INSTITUTO MULTIDISCIPLINAR – CAMPUS NOVA IGUAÇU  
CENTRO DE DOCUMENTAÇÃO E IMAGEM



	encontra-se em bom estado, mas também pode conter marcas de dobraduras e desgaste pelo manuseio contínuo.
<b>Palavras-Chave</b>	Planta; Nova Iguaçu; Vila Camaçari; Estrada Austin Madureira;
<b>Notas explicativas</b>	***



**PREFEITURA**  
Nova Iguaçu

30-61

Vila Amacari



Estado do Rio de Janeiro  
Prefeitura da Cidade de Nova Iguaçu

30/61

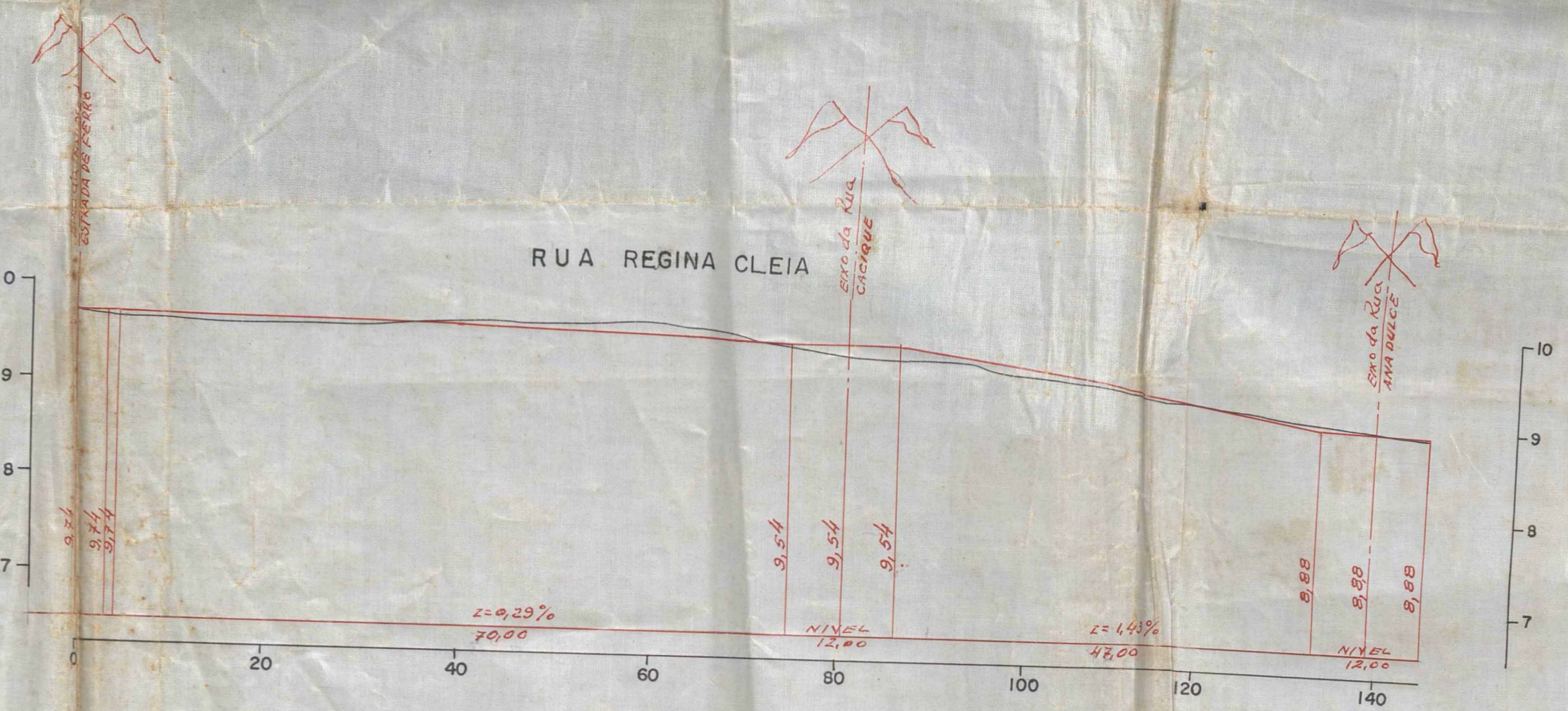
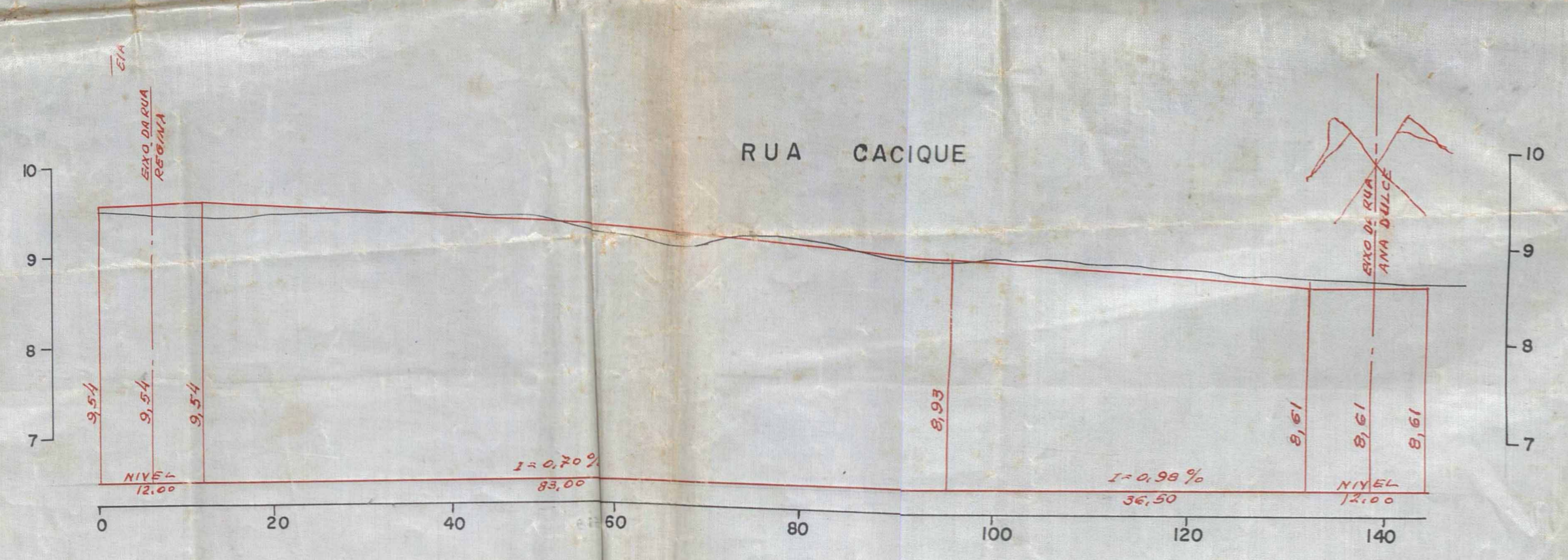

PROJETO DE ARRUMAMENTO E LOTEAMENTO DO TERENO, SITUADO À ESTRADA AUSTIM MADUREIRA DE PROPRIEDADE DO DR. ORLANDO REBELLO, 1º DISTRITO DO MUNICÍPIO DE NOVA IGUAÇU - ESTADO DO RIO DE JANEIRO

PERFIS LONGITUDINAIS DE GRADE DOS LOGRADUROS  
H: 1:500  
V: 1:50

O PROPRIETÁRIO *Orlando Rebello*

O AUTOR DO PROJETO *H. Linnemann*  
HENRIQUE JOSE L. LINNEMANN  
Eng. Civil - Cert. Prof. G. 1. 1. 528-D - 54. Res

# "VILA CAMAÇARI"



APROV. ajustando-se a  
Regulamento Municipal das  
obrigações de lotação de  
terrenos em 18/08/61  
Comp. 10-18 18/08/61  
*J. Linnemann*  
Projetista

Proj. Arq. e Urban. de Nova Iguaçu  
Eng. Arq. e Urban. de Nova Iguaçu  
PLANO DE LOTEAMENTO  
Aprovado em 18/08/61  
Loteamento Agosto de 1961  
Vale 57.400  
Reg. n.º 6196/60 VII



ACERVO DIGITALIZADO



**CEDIM**  
CENTRO DE DOCUMENTAÇÃO E IMAGEM  
INSTITUTO MULTIDISCIPLINAR - UFRRJ



ARQUIVO DE PLANTAS