

| FICHA DE META DADOS – CEDIM 2019/2 | |
|---|---|
| Nome da Pasta | Arquivo de Plantas da Prefeitura da Cidade de Nova Iguaçu |
| Autor/Instituição | Secretaria Municipal de Desenvolvimento Urbano - SMDU |
| Número de Documentos | 2 |
| Quantidade e tipo de documentação | Uma planta de projeto de loteamento |
| Dia/ Mês/Ano | 07/12/1959 |
| Série | 33/61 |
| Formato | A1 |
| Resumo | O acervo contempla tanto plantas residenciais e comerciais, quanto plantas de loteamento na cidade de Nova Iguaçu na primeira metade do século XX. Depositadas junto a Secretaria Municipal de Infraestrutura-SEMIF/Subsecretaria de Urbanismo de Nova Iguaçu, a documentação possui dados como nome do proprietário, logradouro, dimensões do terreno e profissional responsável pela obra. Dentre as plantas já digitalizadas, está o prédio da câmara Municipal, edificada em 1907 sendo posteriormente ocupado pela Prefeitura Municipal até sua demolição em 1964. Loteamento de bairros inteiros como Austin, Vila Anita e Caiçara. A maior parte da documentação |



MINISTÉRIO DA EDUCAÇÃO
UNIVERSIDADE FEDERAL RURAL DO RIO DE JANEIRO
INSTITUTO MULTIDISCIPLINAR – CAMPUS NOVA IGUAÇU
CENTRO DE DOCUMENTAÇÃO E IMAGEM



| | |
|---------------------------|---|
| | encontra-se em bom estado, mas também pode conter marcas de dobraduras e desgaste pelo manuseio contínuo. |
| Palavras-Chave | Planta; Nova Iguaçu; João Mineiro; Estrada de Madureira; |
| Notas explicativas | *** |

33|61

PREFEITURA MUNICIPAL DE NOVA IGUAÇU



PROCESSO: _____ / _____

REQUERENTE: Maiche Spector _____

ASSUNTO: P.P. Antonio Valensi _____

ANDAMENTO DO PROCESSO

| DESTINO | DATA | DESTINO | DATA |
|---------|------|---------|------|
| | | | |
| | | | |
| | | | |
| | | | |
| | | | |
| | | | |
| | | | |
| | | | |
| | | | |
| | | | |
| | | | |
| | | | |
| | | | |
| | | | |
| | | | |

ANEXO: _____

PLANTA DE UM PROJETO PARA LOTEAMENTO
DE UM TERRENO SITUADO Á ESTRADA DO
MADUREIRA, NO LUGAR DENOMINADO JOÃO MINEIRO.

1º DISTRITO DE NOVA IGUASSÚ — EST. DO RIO

E S C A L A : 1 : 5 0 0

AREA: 29.07700m²

P. M. N. I.
ARQUIVO DA D. E.
PLANTA 33/61

O PROPRIETÁRIO

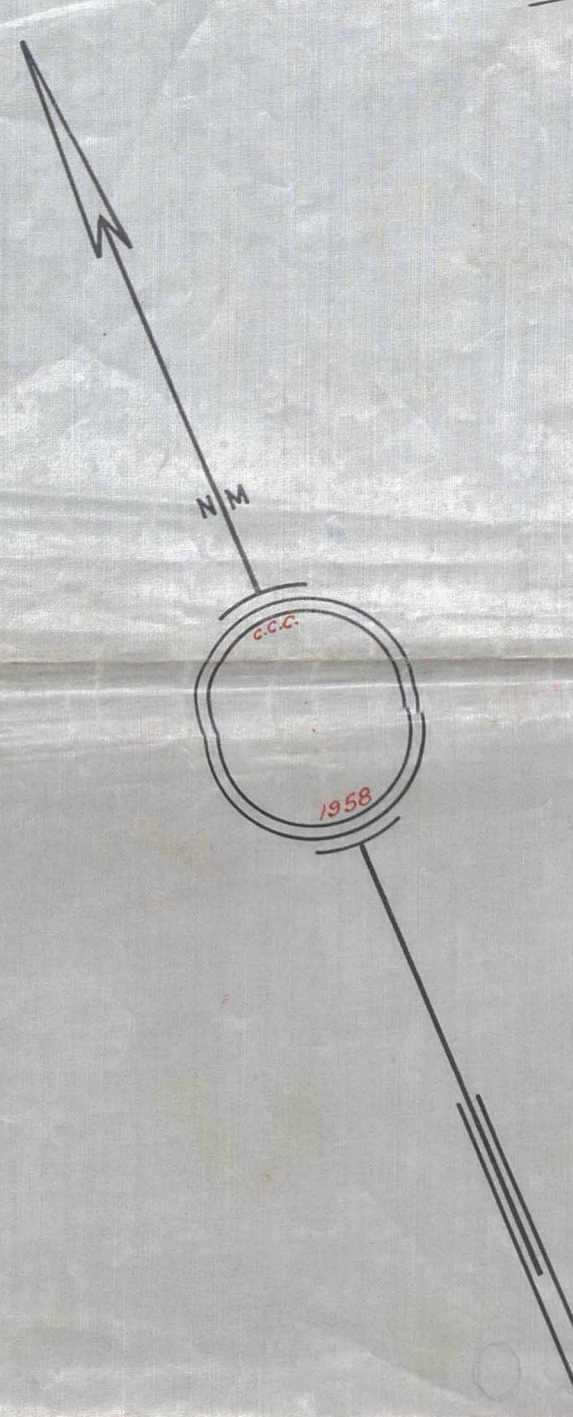
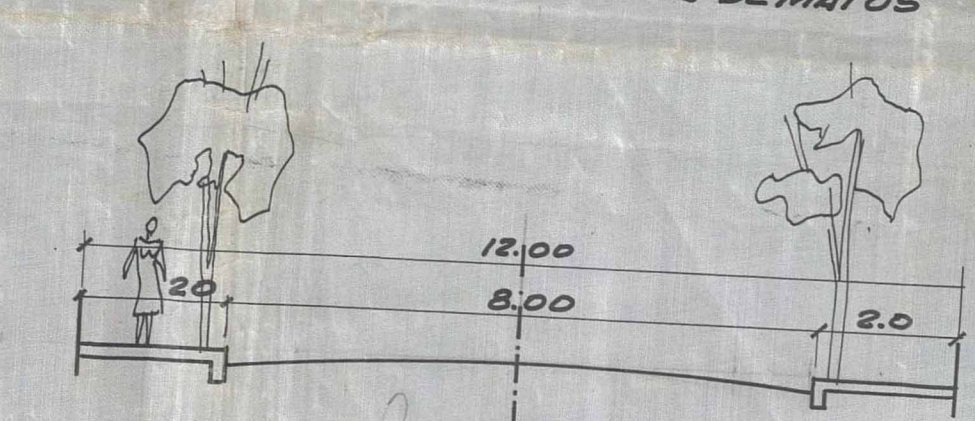
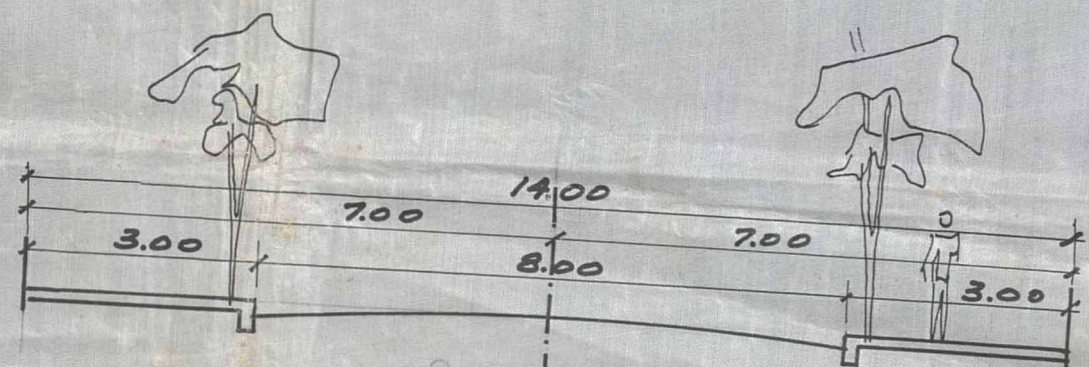
Handy Spitzer
Handy Spitzer

PROPRIETARIO

Waldo Sirlano Francisco Jomarchia

O AUTOR DO PROJETO

André Wobell Kolar
André Wobell Kolar
Engenheiro - CREA 6898 D - P. Rio de Janeiro



APROV. em 24/3/61
10.15 61 - Livro 12, fol. 17
Em 24/3/61
Handy Spitzer
Prefeito

BAIRRO DA LUZ

QUADRO DAS ÁREAS

| | | |
|--------------|---|--------------------------|
| QI | = | 2.880,00 M ² |
| QII | = | 6.780,89 M ² |
| QIII | = | 3.253,25 M ² |
| QIV | = | 3.733,81 M ² |
| QV | = | 4.751,99 M ² |
| SOMA | | 21.399,94 M ² |
| ARRUAIMENTOS | | 7.677,06 M ² |
| TERRENO | | 29.077,00 M ² |

QUADRO DO Nº DE LOTES

| | | |
|-------------|---|----------|
| QUADRA Nº I | - | 10 LOTES |
| " " II | - | 23 " |
| " " III | - | 10 " |
| " " IV | - | 18 " |
| " " V | - | 12 " |
| TOTAL | | 73 LOTES |

Prefeitura Municipal de Nova Iguaçu
DIVISÃO DE ENGENHARIA
PLANO DE REMODELAÇÃO
elaborado em 12 de 19.59
Valor 43 mil
Reg. n.º 12.627-69

*Atualizado de acordo com
n.º 8153/60, foi pago primeiro
ano e para o loteamento
até 31/12/60*



ACERVO DIGITALIZADO



CEDIM
CENTRO DE DOCUMENTAÇÃO E IMAGEM
INSTITUTO MULTIDISCIPLINAR - UFRRJ



ARQUIVO DE PLANTAS