

FICHA DE META DADOS – CEDIM 2019/2	
Nome da Pasta	Arquivo de Plantas da Prefeitura da Cidade de Nova Iguaçu
Autor/Instituição	Secretaria Municipal de Desenvolvimento Urbano - SMDU
Número de Documentos	2
Quantidade e tipo de documentação	Uma planta de perfil
Dia/ Mês/Ano	14/03/1960
Série	33/61
Formato	A2
Resumo	O acervo contempla tanto plantas residenciais e comerciais, quanto plantas de loteamento na cidade de Nova Iguaçu na primeira metade do século XX. Depositadas junto a Secretaria Municipal de Infraestrutura-SEMIF/Subsecretaria de Urbanismo de Nova Iguaçu, a documentação possui dados como nome do proprietário, logradouro, dimensões do terreno e profissional responsável pela obra. Dentre as plantas já digitalizadas, está o prédio da câmara Municipal, edificada em 1907 sendo posteriormente ocupado pela Prefeitura Municipal até sua demolição em 1964. Loteamento de bairros inteiros como Austin, Vila Anita e Caiçara. A maior parte da documentação



MINISTÉRIO DA EDUCAÇÃO
UNIVERSIDADE FEDERAL RURAL DO RIO DE JANEIRO
INSTITUTO MULTIDISCIPLINAR – CAMPUS NOVA IGUAÇU
CENTRO DE DOCUMENTAÇÃO E IMAGEM


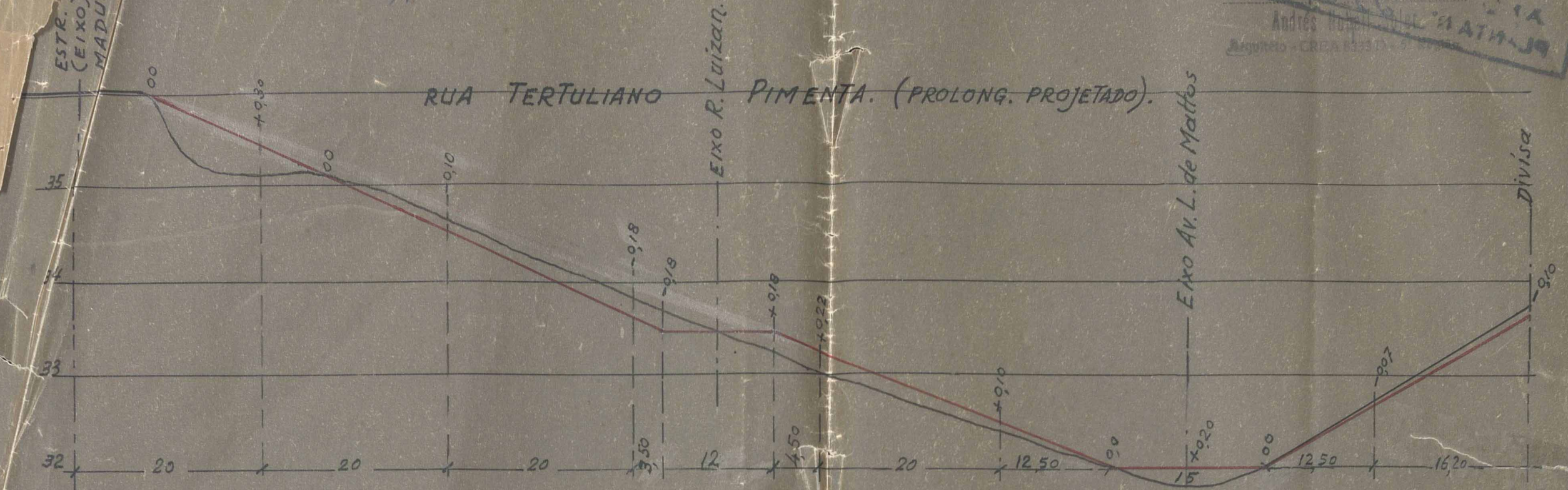


	encontra-se em bom estado, mas também pode conter marcas de dobraduras e desgaste pelo manuseio contínuo.
Palavras-Chave	Planta; Nova Iguaçu; Rua Tertuliano Pimenta; Rua Luizan; Rua Jômar; Avenida Luiz de Mattos;
Notas explicativas	O documento se encontra em baixo estado de conservação

RUAS PROJETADAS DE ACÓRDO COM O PROC: N: 11.687/59.P.M.N.I.

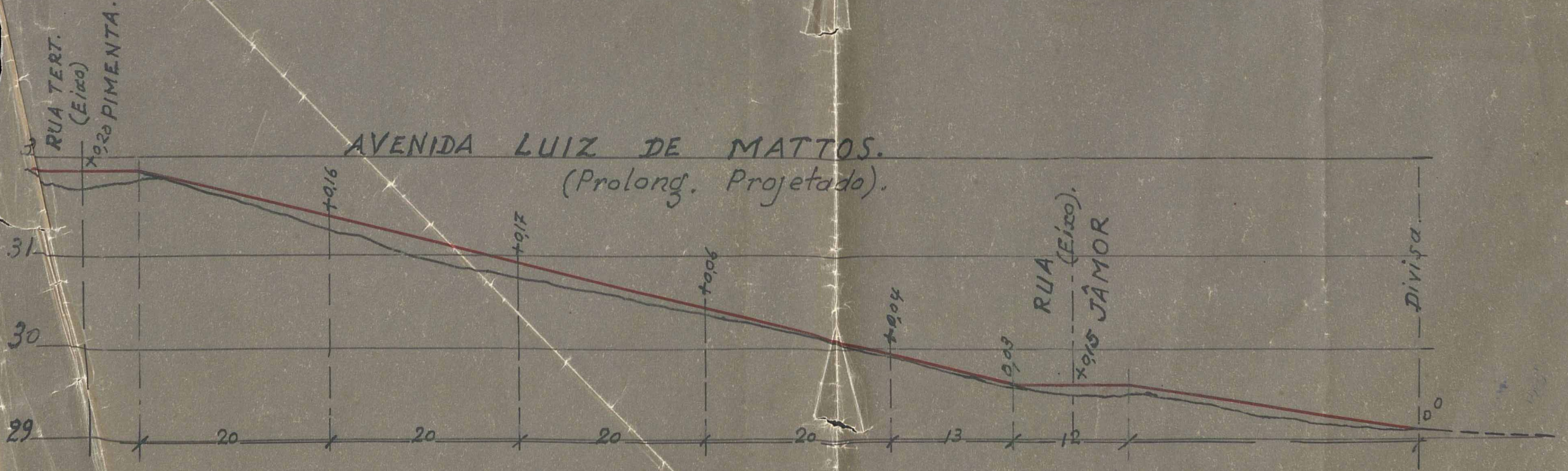
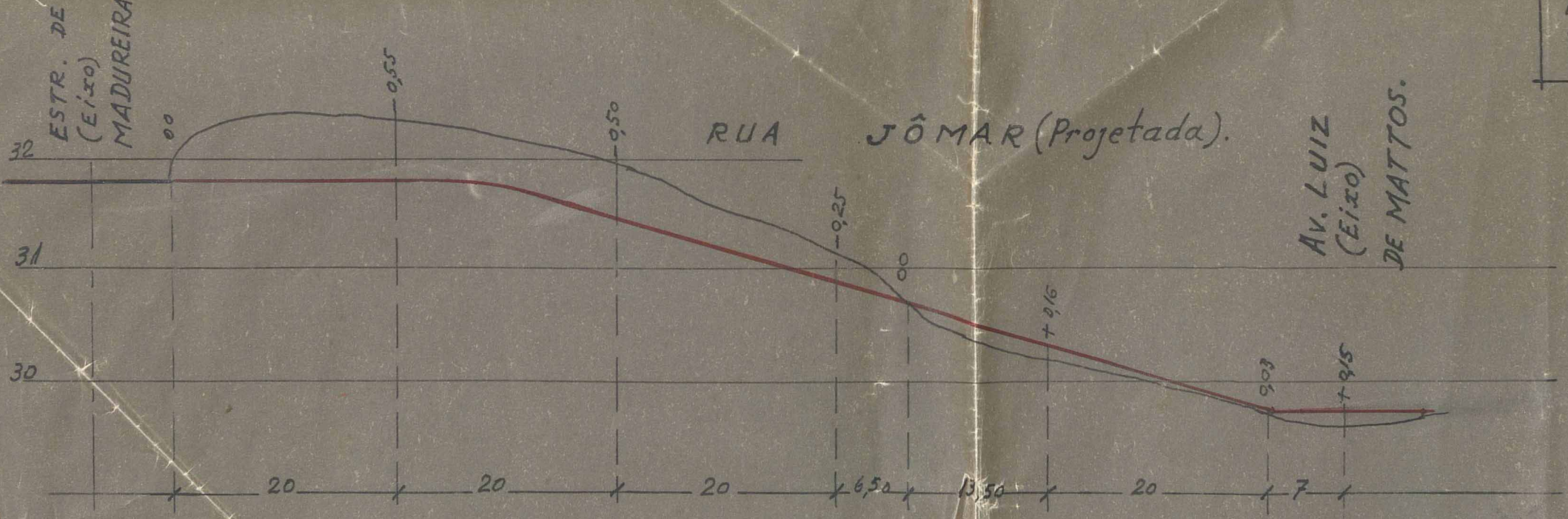
PROPRIETARIO *Meche Spedon*
Antonio Calvino

ENGENHEIRO.



APROVOU... a
 10 3 61-10113-13-13-77
 24 3 61
Stundo
 Professor

Escalas:
 Horiz! 1:500.
 Vert. 1:50.



Prefeitura Municipal de Nova Iguaçu
 DIVISÃO DE ENGENHARIA
 PLANO DE REMODELAÇÃO

Feito em 14 de 9 de 1960
Antônio
 Valor 11.687/59 de 14/15/60



ACERVO DIGITALIZADO



CEDIM
CENTRO DE DOCUMENTAÇÃO E IMAGEM
INSTITUTO MULTIDISCIPLINAR - UFRRJ



ARQUIVO DE PLANTAS