

<b>FICHA DE META DADOS – CEDIM 2019/2</b>	
<b>Nome da Pasta</b>	Arquivo de Plantas da Prefeitura da Cidade de Nova Iguaçu
<b>Autor/Instituição</b>	Secretaria Municipal de Desenvolvimento Urbano - SMDU
<b>Número de Documentos</b>	2
<b>Quantidade e tipo de documentação</b>	Uma planta
<b>Dia/ Mês/Ano</b>	19/05/1961
<b>Série</b>	98/61
<b>Formato</b>	A1
<b>Resumo</b>	<p>O acervo contempla tanto plantas residenciais e comerciais, quanto plantas de loteamento na cidade de Nova Iguaçu na primeira metade do século XX. Depositadas junto a Secretaria Municipal de Infraestrutura-SEMIF/Subsecretaria de Urbanismo de Nova Iguaçu, a documentação possui dados como nome do proprietário, logradouro, dimensões do terreno e profissional responsável pela obra. Dentre as plantas já digitalizadas, está o prédio da câmara Municipal, edificada em 1907 sendo posteriormente ocupado pela Prefeitura Municipal até sua demolição em 1964. Loteamento de bairros inteiros como Austin, Vila Anita e Caiçara. A maior parte da documentação</p>



MINISTÉRIO DA EDUCAÇÃO  
UNIVERSIDADE FEDERAL RURAL DO RIO DE JANEIRO  
INSTITUTO MULTIDISCIPLINAR – CAMPUS NOVA IGUAÇU  
CENTRO DE DOCUMENTAÇÃO E IMAGEM



	encontra-se em bom estado, mas também pode conter marcas de dobraduras e desgaste pelo manuseio contínuo.
<b>Palavras-Chave</b>	Planta; Nova Iguaçu; Vila Belga; Estrada de Madureira; Ramal Austin Santa Cruz;
<b>Notas explicativas</b>	***

98/61

PREFEITURA MUNICIPAL DE NOVA IGUAÇU



PROCESSO: \_\_\_\_\_ / \_\_\_\_\_

REQUERENTE: \_\_\_\_\_

ASSUNTO: *loteamento Vila Belga*

ANDAMENTO DO PROCESSO

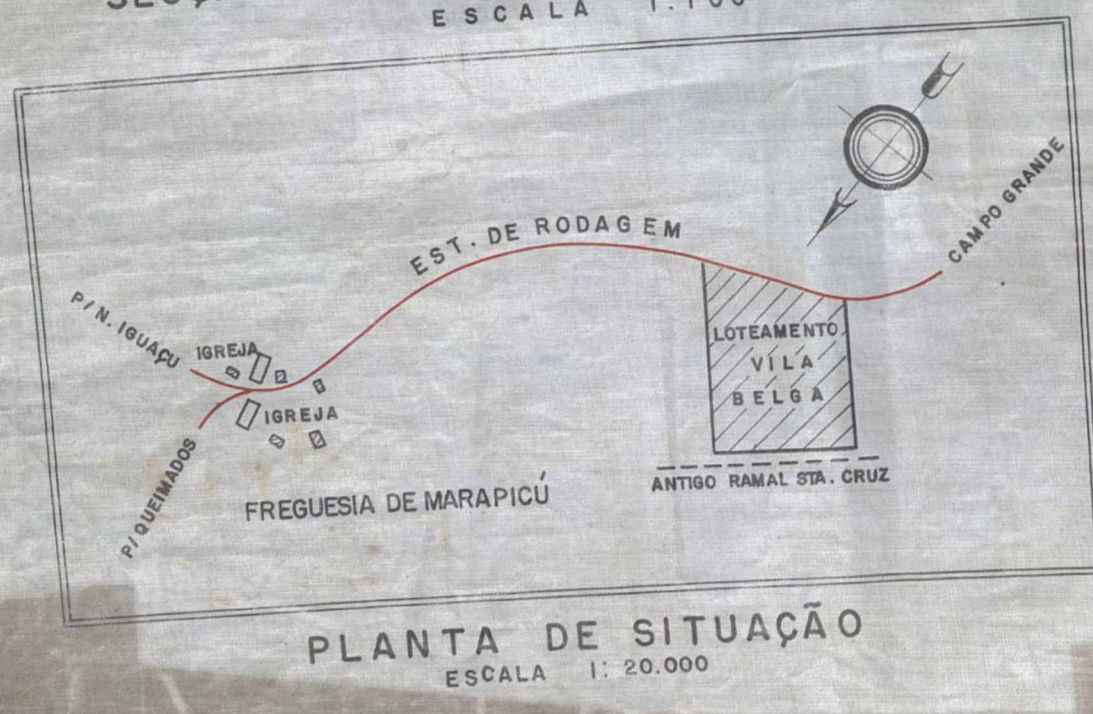
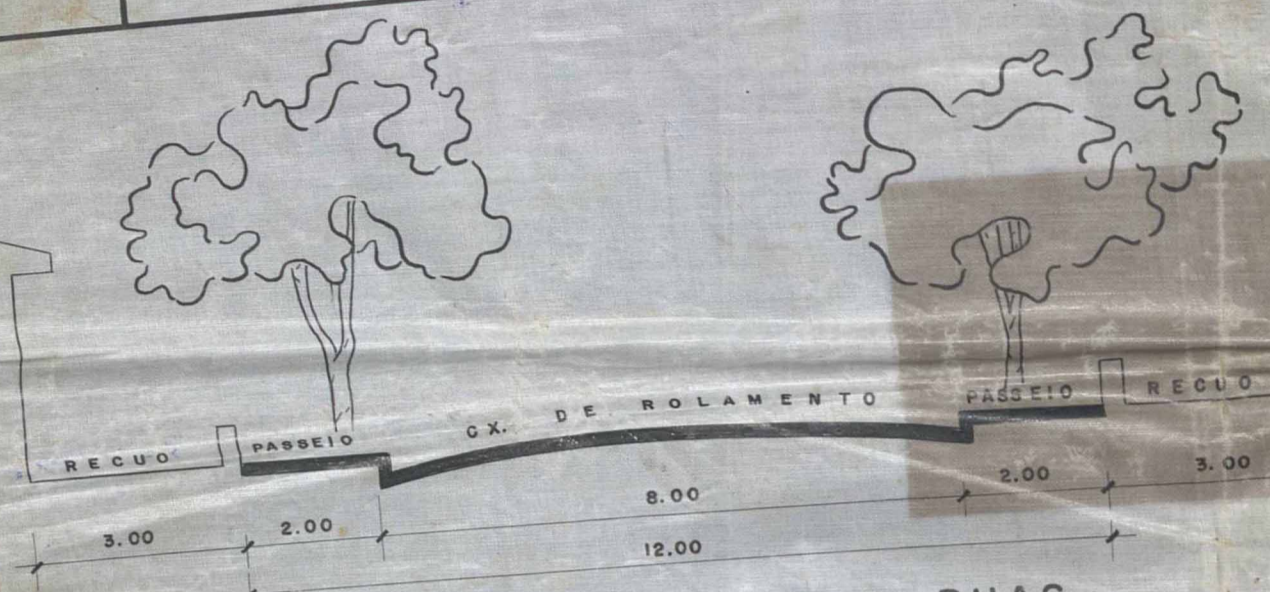
DESTINO	DATA	DESTINO	DATA

ANEXO: \_\_\_\_\_  
\_\_\_\_\_  
\_\_\_\_\_



DEPARTAMENTO  
 SIMETRIA  
 VERIFICAÇÃO  
 CÓPIA  
 DATA - AGOSTO-1960  
 ESCALA-1:1.000

**VILA BELGA**  
 MUNICÍPIO DE NOVA IGUAÇU  
 LOCAL MARAPICÚ



**ÁREAS**

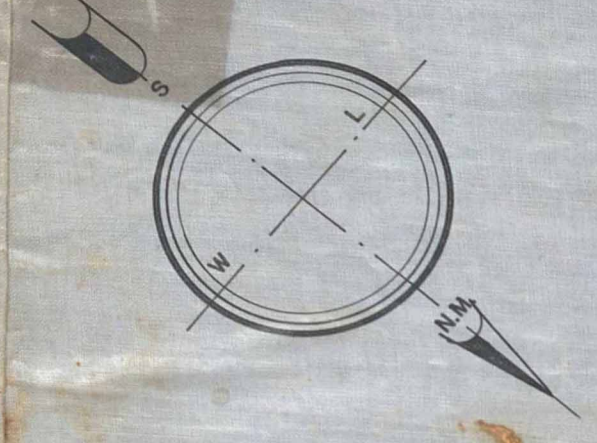
ÁREAS DAS QUADRAS	57.917,80
ÁREAS DOS LOGRADOUROS	16.747,70
ÁREA LOTEADA	74.665,50
ÁREA A LOTEAR	127.734,50
ÁREA TOTAL	202.400,00

— X —

147 LOTES A VENDA	57.917,80
RECUE E LOGRADOUROS	16.747,70
ÁREA LOTEADA	74.665,50

*Assinatura*  
 Eng.º Civil  
 RUA... Nº...

**PRN**  
 MARAPICÚ  
 1960



ANTIGO RAMAL AUSTIN - SANTA CRUZ

Comp. no. 10.20. Livro 14. em 18.3.39  
*Assinatura*  
 39/8/61

Prefeitura Municipal de Nova Iguaçu  
 DIVISÃO DE VIACÃO E OBRAS  
 PLANO DE REMODELAÇÃO  
 Aprovado: em 14 de Janeiro de 1961  
 Valor: 140.000  
 Req. nº 10.20.1000/61

ACERVO DIGITALIZADO



**CEDIM**  
CENTRO DE DOCUMENTAÇÃO E IMAGEM  
INSTITUTO MULTIDISCIPLINAR - UFRRJ



ARQUIVO DE PLANTAS