

FICHA DE META DADOS – CEDIM 2020.1	
Nome da Pasta	Arquivo de Plantas da Prefeitura da Cidade de Nova Iguaçu
Autor/Instituição	Secretaria Municipal de Desenvolvimento Urbano - SMDU
Número de Documentos	2
Quantidade e tipo de documentação	Uma planta de perfis longitudinais
Dia/ Mês/Ano	10/09/1946
Série	26/55
Formato	***
Resumo	O acervo contempla tanto plantas residenciais e comerciais, quanto plantas de loteamento na cidade de Nova Iguaçu na primeira metade do século XX. Depositadas junto a Secretaria Municipal de Infraestrutura-SEMIF/Subsecretaria de Urbanismo de Nova Iguaçu, a documentação possui dados como nome do proprietário, logradouro, dimensões do terreno e profissional responsável pela obra. Dentre as plantas já digitalizadas, está o prédio da câmara Municipal, edificada em 1907 sendo posteriormente ocupado pela Prefeitura Municipal até sua demolição em 1964. Loteamento de bairros inteiros como Austin, Vila Anita e Caiçara. A maior parte da documentação



MINISTÉRIO DA EDUCAÇÃO
UNIVERSIDADE FEDERAL RURAL DO RIO DE JANEIRO
INSTITUTO MULTIDISCIPLINAR – CAMPUS NOVA IGUAÇU
CENTRO DE DOCUMENTAÇÃO E IMAGEM




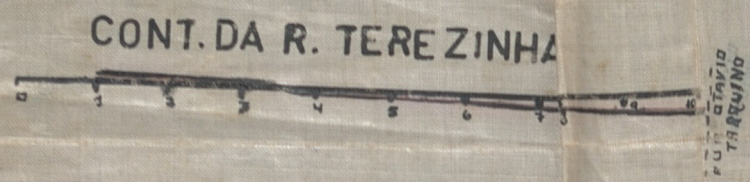
	encontra-se em bom estado, mas também pode conter marcas de dobraduras e desgaste pelo manuseio contínuo.
Palavras-Chave	Planta; Nova Iguaçu; Rua Terezinha Pinto;
Notas explicativas	***

PERFIS LONGITUDINAIS DAS RUAS

EXISTENTES NA PLANTA CONT. DO BAIRRO
Terezinha Pinto

P. M. N. I.
ARQUIVO DA D. E.
PLANTA Nº 26/55

PROPRIEDADE DE
Estevez e Martins

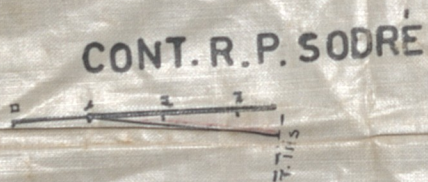


ESCALAS:
Horizontal 1:1000
Vertical 1:100

10 Outº 1946.
Loteamento definitivo.

41 lotes

APROVADO
14 Outº 1946
Paulino Barbosa



GRADE _____
NIVEL _____

Estevez e Martins

Rio de Janeiro, 10 de abril de 1946

Joaquim Galvão
C.R.E.A. - 2024-D
Albino Ribeiro
C.R.E.A. nº 30 do C.R.E.A.



ACERVO DIGITALIZADO



CEDIM
CENTRO DE DOCUMENTAÇÃO E IMAGEM
INSTITUTO MULTIDISCIPLINAR - UFRJ



ARQUIVO DE PLANTAS