

FICHA DE META DADOS – CEDIM 2019/1	
Nome da Pasta	Arquivo de Plantas da Prefeitura da Cidade de Nova Iguaçu
Autor/Instituição	Secretaria Municipal de Infraestrutura- SEMIF/ Subsecretaria de Urbanismo de Nova Iguaçu.
Número de Documentos	4
Quantidade e tipo de documentação	Uma planta de loteamento e duas cópias
Dia/ Mês/Ano	17/02/1954
Série	09/54
Formato	Personalizado
Resumo	O acervo contempla tanto plantas residenciais e comerciais, quanto plantas de loteamento na cidade de Nova Iguaçu na primeira metade do século XX. Depositadas junto a Secretaria Municipal de Infraestrutura-SEMIF/Subsecretaria de Urbanismo de Nova Iguaçu, a documentação possui dados como nome do proprietário, logradouro, dimensões do terreno e profissional responsável pela obra. Dentre as plantas já digitalizadas, está o prédio da câmara Municipal, edificada em 1907 sendo posteriormente ocupado pela Prefeitura Municipal até sua demolição em 1964. Loteamento de bairros inteiros como Austin, Vila Anita e Caiçara. A maior parte da documentação



MINISTÉRIO DA EDUCAÇÃO
UNIVERSIDADE FEDERAL RURAL DO RIO DE JANEIRO
INSTITUTO MULTIDISCIPLINAR – CAMPUS NOVA IGUAÇU
CENTRO DE DOCUMENTAÇÃO E IMAGEM




	encontra-se em bom estado, mas também pode conter marcas de dobraduras e desgaste pelo manuseio contínuo.
Palavras-Chave	Planta; Nova Iguaçu; Rua Vitalina; Rua Belizário Távora; Caioaba;
Notas explicativas	***

15 SET. 1954
 E. COLEGIO
 Belizário de Curitiba S. L. C.
 15/9/54
 P. 5484
 P. 5484

PLANTA DE LOTEAMENTO
DE UMA ÁREA SITUADA ÀS
RUAS VITALINA E BELIZÁRIO
TÁVORA EM CAIOABA

O PROPRIETÁRIO: *Jaime Pereira Junior*
 O ENG.º RESP. *Julio dos Santos*
 JULIO DOS SANTOS
 E. M. E. CREA 4726 5ª Regia



Nº LOJES 10
 ÁREA LOTEADA 4.800,00 M²
 ÁREA RECUE 200,00 M²
 ÁREA TOTAL 5.000,00 M²

ESCALA: 1:500

SECRETARIA DE AGRICULTURA, INDÚSTRIA E COMÉRCIO
 PROTOCOLO
 15208
 15208

APROVO
 N. Iguassú 18.2754
[Signature]
 Prefeito

PLANO DE REMODELAÇÃO
 Aprovado em 17 de 2 de 5
 Releatamento em base legal
 Valor 10 lotes
 Reg. nº 1417/54

9/54

9/54

P. M. N. I.
ARQUIVO DA D. E.
PLANTA N° 9/54

16 FEB


PLANTA DE LOTEAMENTO DE UMA ÁREA SITUADA ÀS RUAS VITALINA E BELIZÁRIO TÁVORA EM CAIOABA

RUA

BELIZÁRIO PEÑA (EX.)

RUA TAMANDARÉ (EX.)

VILA S. JOSÉ
DE PROP. MANOEL JOSE DA CRUZ



O PROPRIETÁRIO: Jaime Amador Soares
O ENGRº RESP. Julio dos Santos

JULIO DOS SANTOS
E.M.E. CREA 4726 5ª REG

Nº LOTES 10
ÁREA LOTEADA 4.800,00 M²
ÁREA RECUO 200,00 M²
ÁREA TOTAL 5.000,00 M²

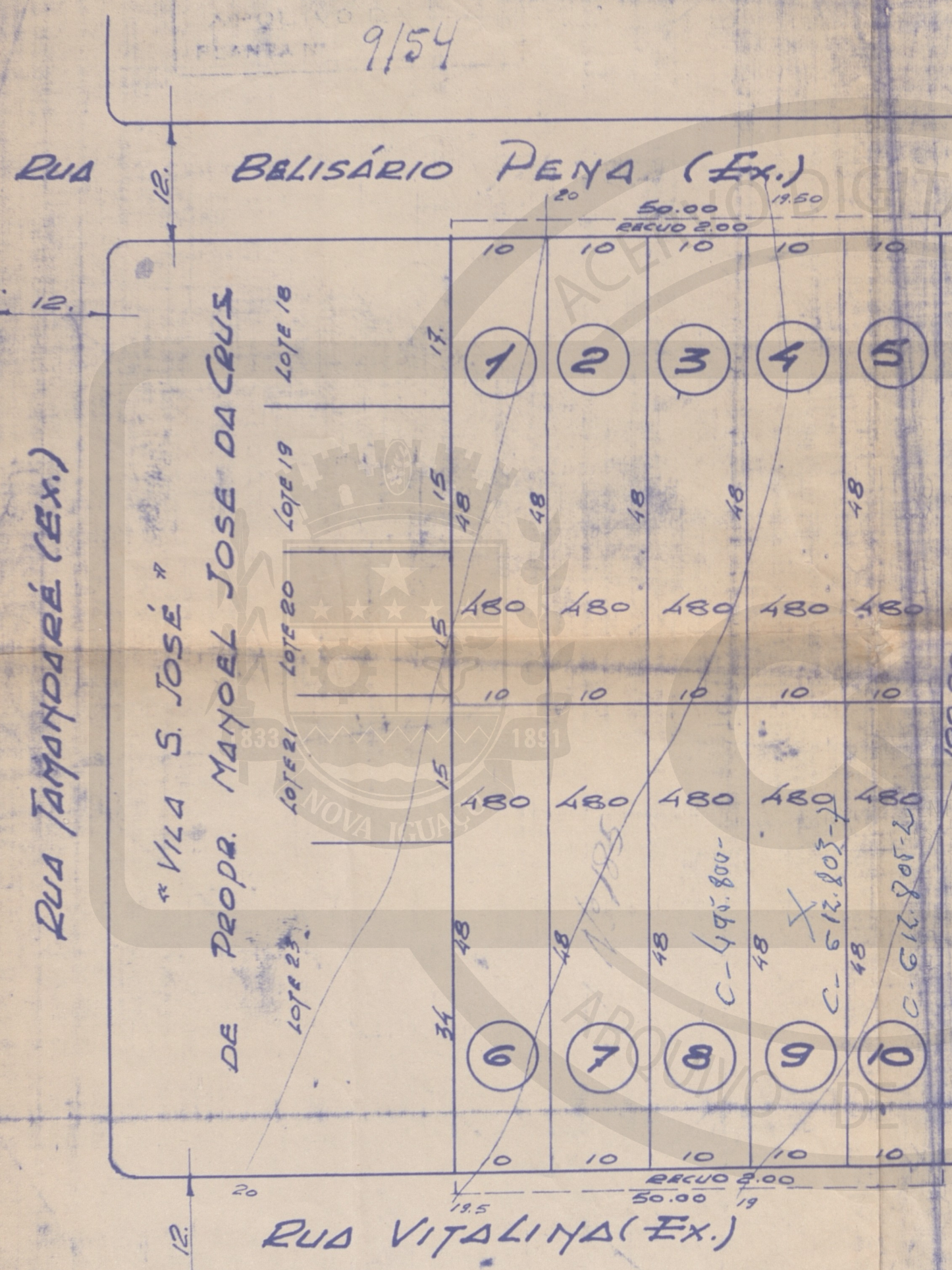
ESCALA: 1:500

João Cosmo dos Reis
(NÃO LOTEADO)

APROVO
N. Iguassú

N.M.

9/54



PLANTA DE LOTEAMENTO
DE UMA ÁREA SITUADA ÀS
RUAS VITALINA E BELIZÁRIO
TÁVORA EM CAIOABA

O PROPRIETÁRIO: _____
 O ENGR. RESP. _____

Nº LOTES 10
 ÁREA LOTEADA 4.800,00 M²
 ÁREA RECUE 200,00 M²
 ÁREA TOTAL 5.000,00 M²

ESCALA: 1:500

APROVO. _____
 N. Igual _____
 17 2 54
 Loteamento em zona urbana
 10 lotes
 1/14/54
 M.M.

ACERVO DIGITALIZADO



CEDIM
CENTRO DE DOCUMENTAÇÃO E IMAGEM
INSTITUTO MULTIDISCIPLINAR - UFRRJ



ARQUIVO DE PLANTAS