

FICHA DE META DADOS – CEDIM 2019/1	
Nome da Pasta	Arquivo de Plantas da Prefeitura da Cidade de Nova Iguaçu
Autor/Instituição	Secretaria Municipal de Infraestrutura- SEMIF/ Subsecretaria de Urbanismo de Nova Iguaçu.
Número de Documentos	2
Quantidade e tipo de documentação	Uma planta de estrutura
Dia/ Mês/Ano	09/01/1959
Série	13/59
Formato	A1
Resumo	O acervo contempla tanto plantas residenciais e comerciais, quanto plantas de loteamento na cidade de Nova Iguaçu na primeira metade do século XX. Depositadas junto a Secretaria Municipal de Infraestrutura-SEMIF/Subsecretaria de Urbanismo de Nova Iguaçu, a documentação possui dados como nome do proprietário, logradouro, dimensões do terreno e profissional responsável pela obra. Dentre as plantas já digitalizadas, está o prédio da câmara Municipal, edificada em 1907 sendo posteriormente ocupado pela Prefeitura Municipal até sua demolição em 1964. Loteamento de bairros inteiros como Austin, Vila Anita e Caiçara. A maior parte da documentação



MINISTÉRIO DA EDUCAÇÃO
UNIVERSIDADE FEDERAL RURAL DO RIO DE JANEIRO
INSTITUTO MULTIDISCIPLINAR – CAMPUS NOVA IGUAÇU
CENTRO DE DOCUMENTAÇÃO E IMAGEM



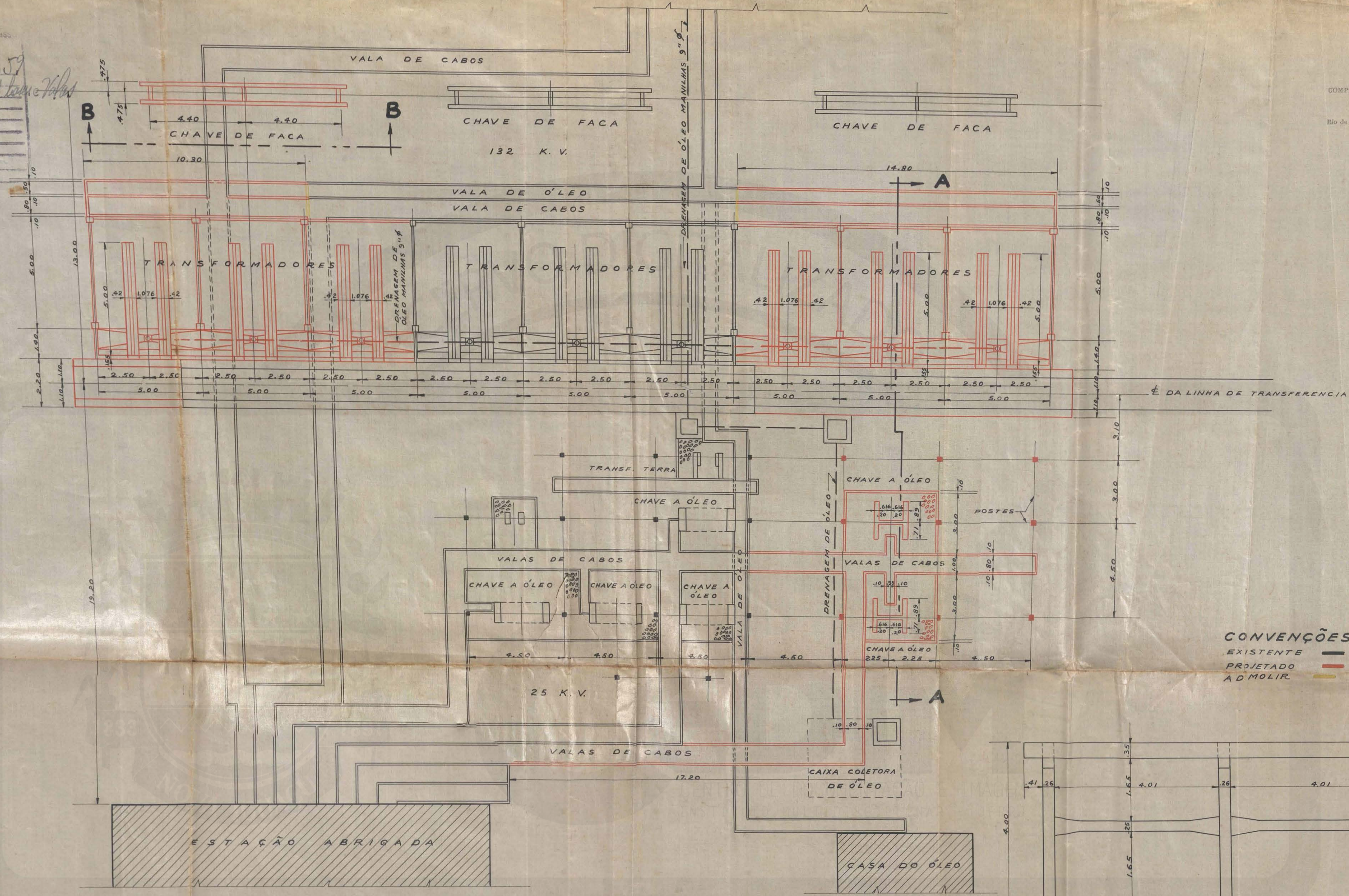
	encontra-se em bom estado, mas também pode conter marcas de dobraduras e desgaste pelo manuseio contínuo.
Palavras-Chave	Planta; Nova Iguaçu; Rua Coronel Francisco Soares; Companhia de Carris, Luz e Força do Rio de Janeiro;
Notas explicativas	***

Prefeitura Municipal de Nova Iguaçu
 DIVISÃO DE ENGENHARIA
 Plano de Remodelação
 do AVIÃO, em 22 de Janeiro de 1959
 Trabalho realizado em Nova Iguaçu
 Indústria
 3ª praça Rómulo C. nº 280
 1598
 Processo nº 123456789

P. M. N. I.
 ARQUIVO D. D. E.
 PLANTA Nº 13/59

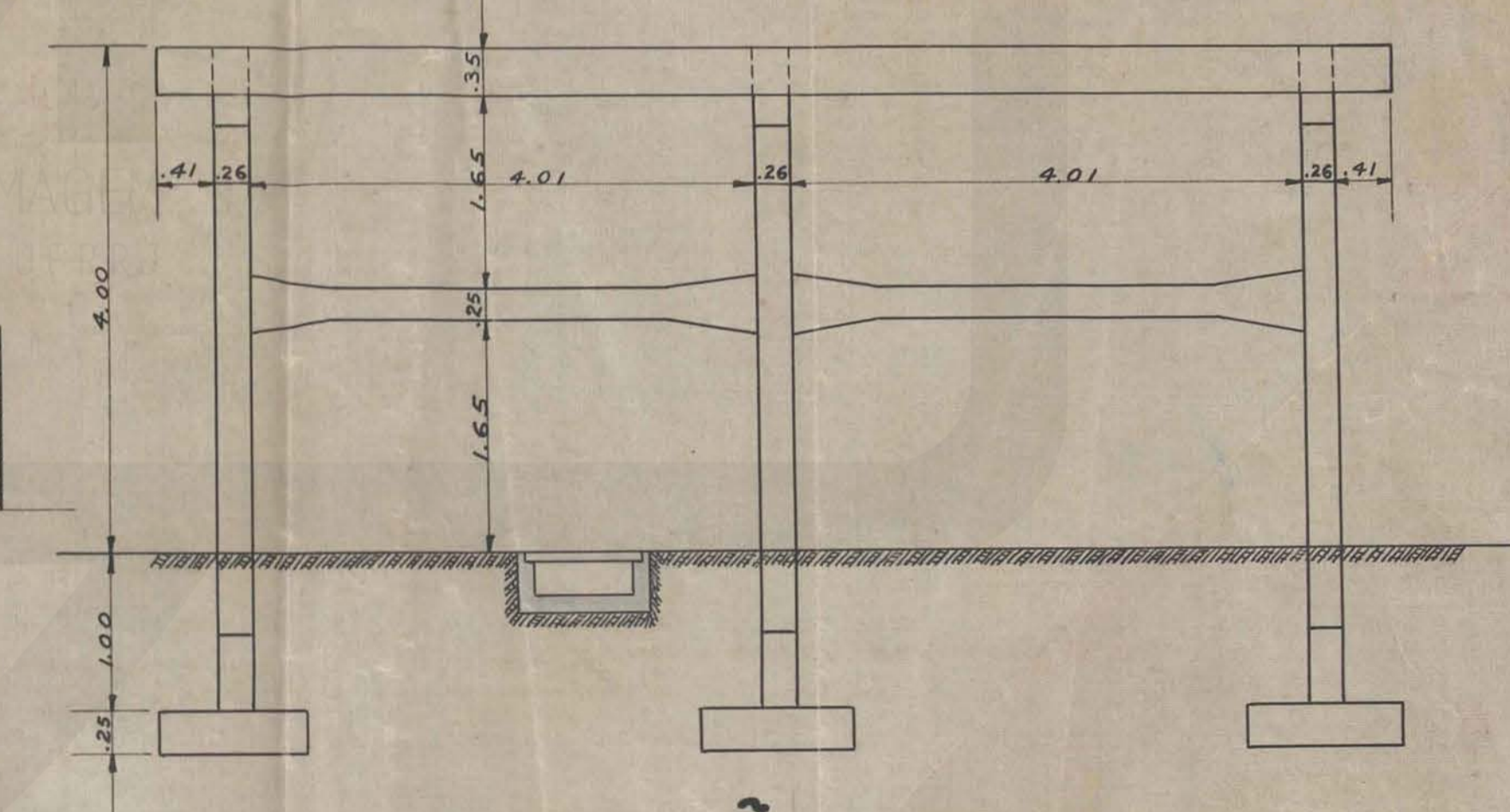
COMPANHIA DE CARRIS, LUZ E FORÇA DO RIO DE JANEIRO, LIMITADA
 Rio de Janeiro, 9 de Janeiro de 1959

Superintendente Geral Adjunto

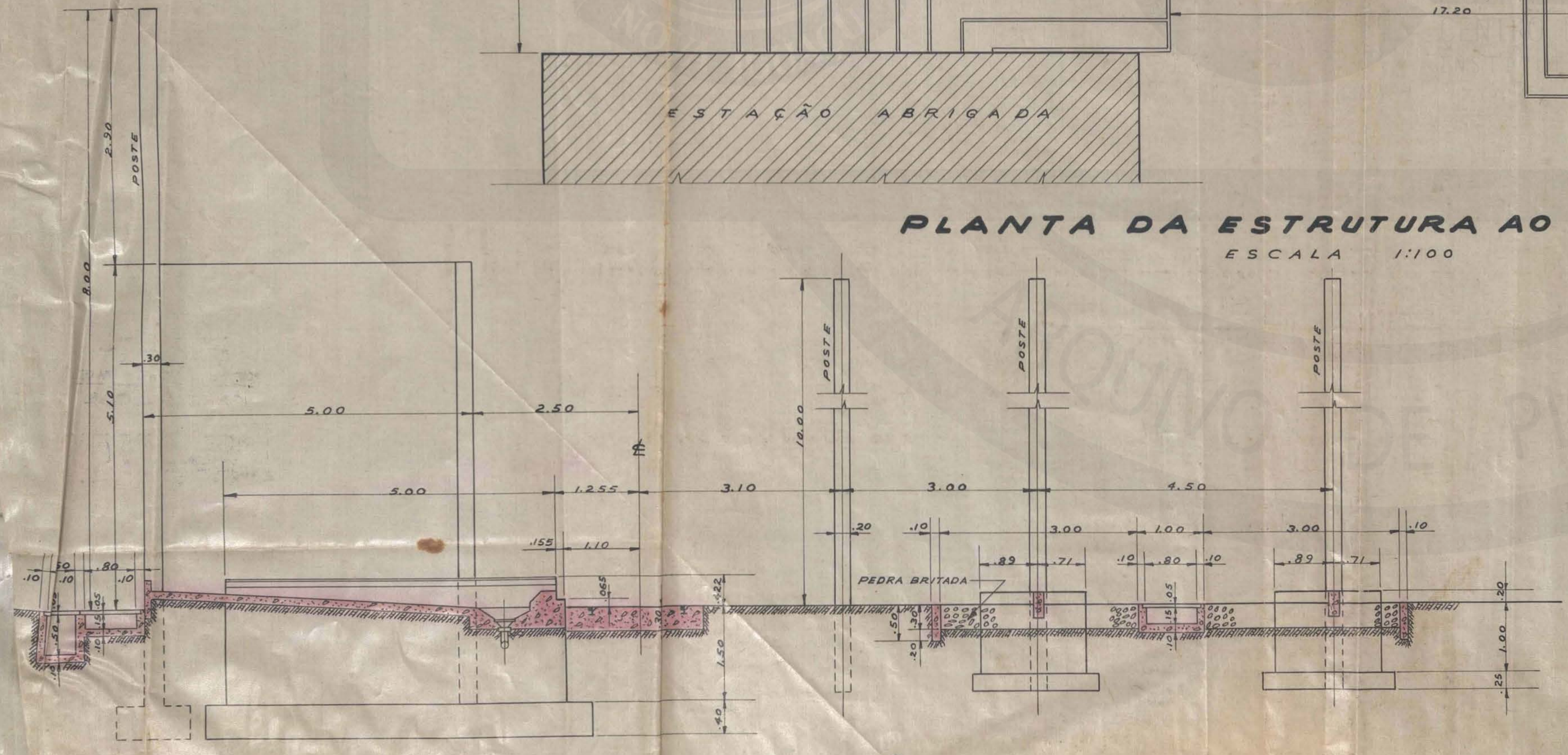


CONVENÇÕES
 EXISTENTE ———
 PROJETADO ———
 A D MOLIR ———

PLANTA DA ESTRUTURA AO TEMPO
 ESCALA 1:100



SECÇÃO B-B
 ESCALA 1:50



SECÇÃO A-A
 ESCALA 1:50

ABRIL DO PROJETO
 E RESPONSÁVEL PELA EXECUÇÃO DA OBRA
 ENGENHEIRO CIVIL
 MANOEL DO REGO BARROS
 Carteira Profissional nº 42111
 C. R. E. A. do RJ, Região

PROJETADO: COMPANHIA DE CARRIS, LUZ E FORÇA DO RIO DE JANEIRO, LIMITADA
 DESENHADO: DEPT. DE EFETIVIDADE - DIV. DE OBRAS CÍVIS
 COPIADO: PROJETO PARA ACRESCIMOS DE BASES
 VALAS NO EQUIPAMENTO AO TEMPO DA EST
 ÇÃO DE FORÇA ELÉTRICA SITA NA AV. CORO
 FRANCISCO SOARES Nº 385, NOVA IGUA
 VERIFICADO: **PLANTA E SECCOES**
 ESCALA: 1:50, 1:100
 DATA: 2-4-59 Nº P-52993

ACERVO DIGITALIZADO



CEDIM
CENTRO DE DOCUMENTAÇÃO E IMAGEM
INSTITUTO MULTIDISCIPLINAR - UFRRJ



ARQUIVO DE PLANTAS