

FICHA DE META DADOS – CEDIM 2019/1	
Nome da Pasta	Arquivo de Plantas da Prefeitura da Cidade de Nova Iguaçu
Autor/Instituição	Secretaria Municipal de Infraestrutura- SEMIF/ Subsecretaria de Urbanismo de Nova Iguaçu.
Número de Documentos	2
Quantidade e tipo de documentação	Uma planta de perfil
Dia/ Mês/Ano	25/09/1956
Série	93/56
Formato	A5
Resumo	O acervo contempla tanto plantas residenciais e comerciais, quanto plantas de loteamento na cidade de Nova Iguaçu na primeira metade do século XX. Depositadas junto a Secretaria Municipal de Infraestrutura-SEMIF/Subsecretaria de Urbanismo de Nova Iguaçu, a documentação possui dados como nome do proprietário, logradouro, dimensões do terreno e profissional responsável pela obra. Dentre as plantas já digitalizadas, está o prédio da câmara Municipal, edificada em 1907 sendo posteriormente ocupado pela Prefeitura Municipal até sua demolição em 1964. Loteamento de bairros inteiros como Austin, Vila Anita e Caiçara. A maior parte da documentação



MINISTÉRIO DA EDUCAÇÃO
UNIVERSIDADE FEDERAL RURAL DO RIO DE JANEIRO
INSTITUTO MULTIDISCIPLINAR – CAMPUS NOVA IGUAÇU
CENTRO DE DOCUMENTAÇÃO E IMAGEM



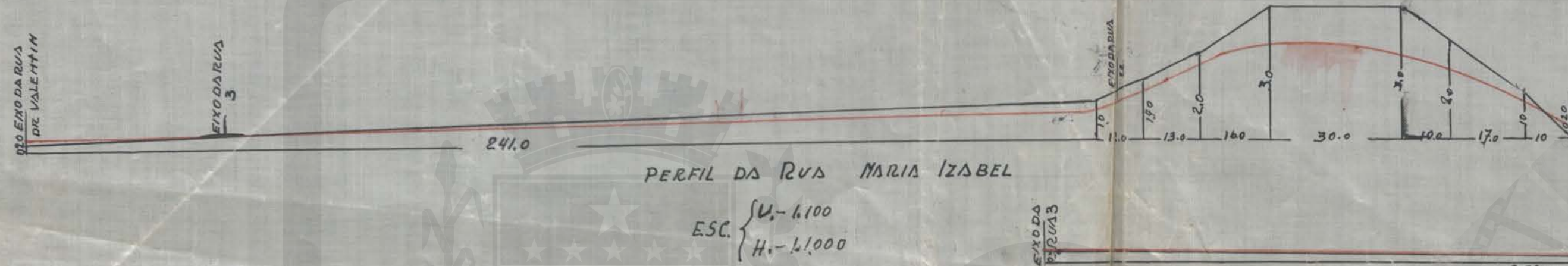
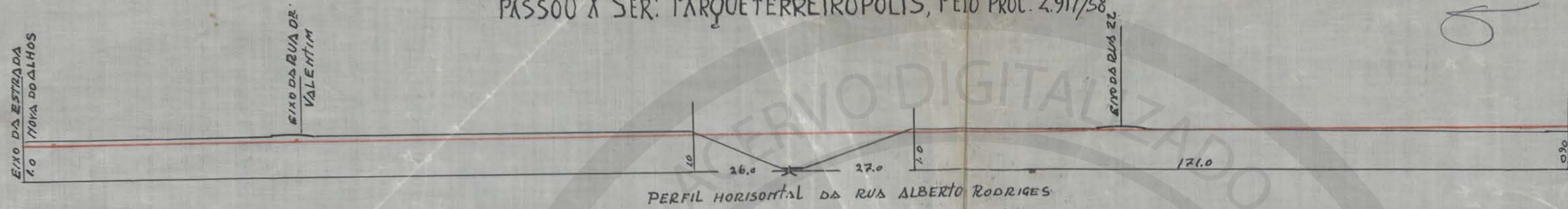
	encontra-se em bom estado, mas também pode conter marcas de dobraduras e desgaste pelo manuseio contínuo.
Palavras-Chave	Planta; Nova Iguaçu; Parque Marabá; Bairro Ferreirópolis;
Notas explicativas	***

PLANTA DE PERFIS DO PARQUE MARABÁ


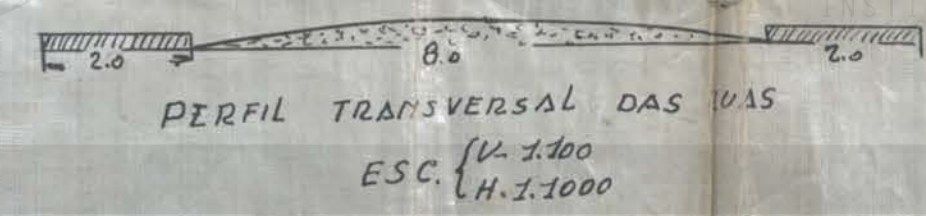
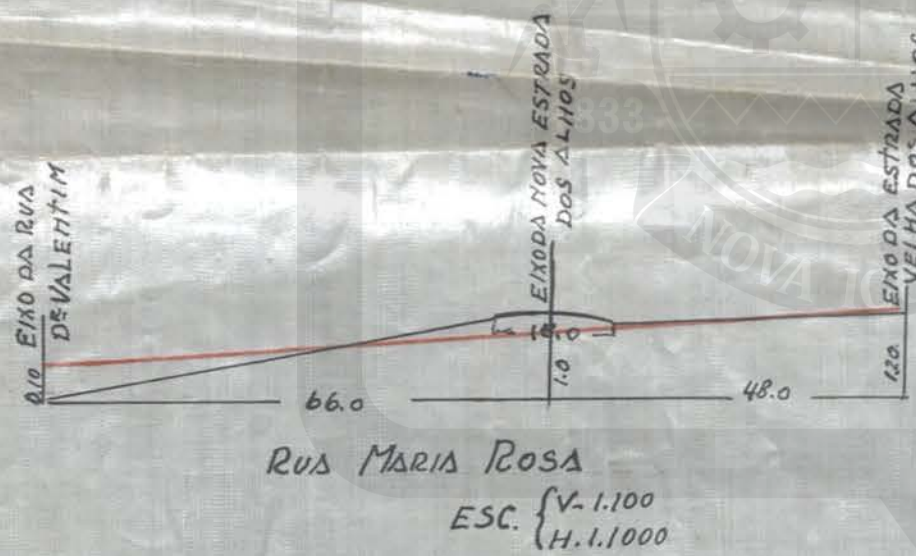
PASSOU A SER: "PARQUE TERREIROPOLIS", PELO PROC. 4.917/58

Op 3-J6

N. Isomoch



A PROVO, sujeitando-se
 Requerente ao cumprimento das
 obrigações que assumiu em
 assinar na D. A. o projeto de
 01/05/197-18.00
 Em 11/11/56
 Prefeito



Valentim Rodrigues
 PROPRIETÁRIO

Alvaro Ribeiro
 Cash nº 30 do C. R. L. A. da 3ª Região

ARQUIVO DE PLANTAS

11.50/56

ACERVO DIGITALIZADO



CEDIM
CENTRO DE DOCUMENTAÇÃO E IMAGEM
INSTITUTO MULTIDISCIPLINAR - UFRRJ



ARQUIVO DE PLANTAS