

FICHA DE META DADOS – CEDIM 2019/2	
Nome da Pasta	Arquivo de Plantas da Prefeitura da Cidade de Nova Iguaçu
Autor/Instituição	Secretaria Municipal de Desenvolvimento Urbano - SMDU
Número de Documentos	2
Quantidade e tipo de documentação	Uma planta
Dia/ Mês/Ano	12/03/1947
Série	38/48
Formato	Personalizado
Resumo	<p>O acervo contempla tanto plantas residenciais e comerciais, quanto plantas de loteamento na cidade de Nova Iguaçu na primeira metade do século XX. Depositadas junto a Secretaria Municipal de Infraestrutura-SEMIF/Subsecretaria de Urbanismo de Nova Iguaçu, a documentação possui dados como nome do proprietário, logradouro, dimensões do terreno e profissional responsável pela obra. Dentre as plantas já digitalizadas, está o prédio da câmara Municipal, edificada em 1907 sendo posteriormente ocupado pela Prefeitura Municipal até sua demolição em 1964. Loteamento de bairros inteiros como Austin, Vila Anita e Caiçara. A maior parte da documentação</p>



MINISTÉRIO DA EDUCAÇÃO
UNIVERSIDADE FEDERAL RURAL DO RIO DE JANEIRO
INSTITUTO MULTIDISCIPLINAR – CAMPUS NOVA IGUAÇU
CENTRO DE DOCUMENTAÇÃO E IMAGEM



	encontra-se em bom estado, mas também pode conter marcas de dobraduras e desgaste pelo manuseio contínuo.
Palavras-Chave	Planta; Nova Iguaçu; Bairro Santa Catarina; Rua 17 de abril; Rua 11 de dezembro;
Notas explicativas	***

33-42



PREFEITURA
Nova Iguaçu

Irmaões Machado



Estado do Rio de Janeiro
Prefeitura da Cidade de Nova Iguaçu

BAIRRO SANTA CATARINA

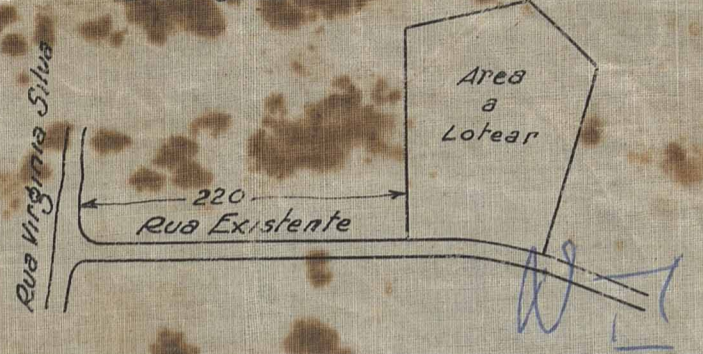
NOVA IGUAÇU VEJA PLANTA DE MODIFICAÇÃO APROVADA ESC. 1:500 E.M. 5-044-1948 PELO PROCES. SO Nº 465/48.

Adelmo Pires Ferreira Machado ENGENHEIRO CIVIL CREA 4019 D - 5ª REGIÃO

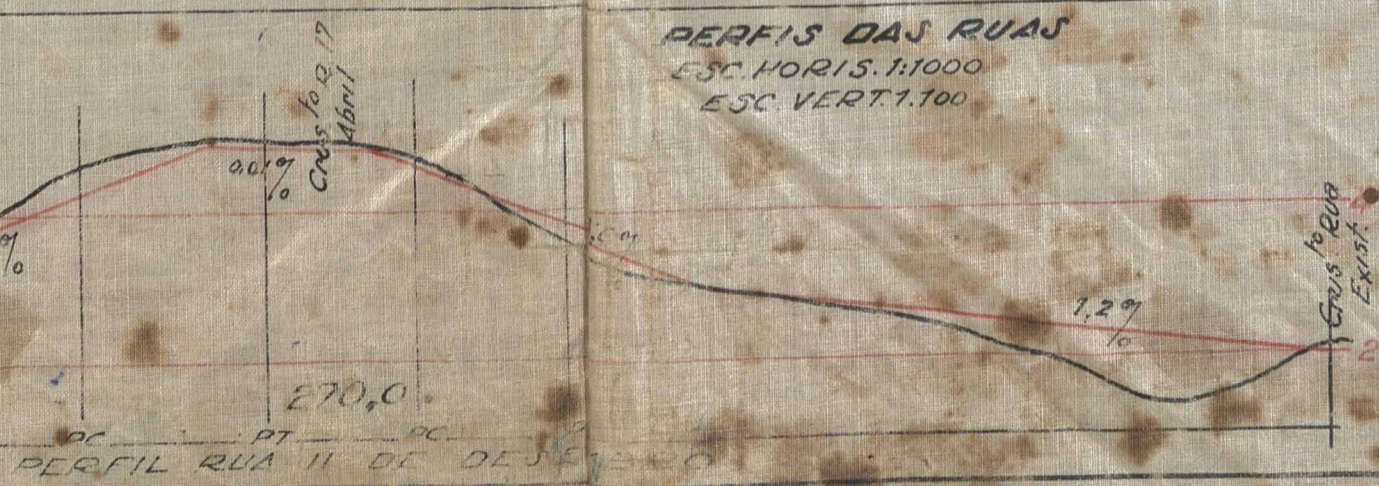
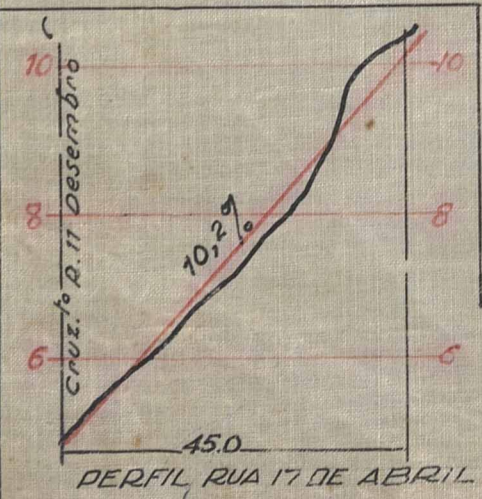
O engenheiro: *Adelmo Pires Ferreira Machado*

Proprietários: *Imaculada Bachelo*

PLANTA DE SITUAÇÃO ESC. 1:5000



P. M. N. I. ARQUIVO DA D. E. PLANTA Nº 38/48



ACERVO DIGITALIZADO



CEDIM
CENTRO DE DOCUMENTAÇÃO E IMAGEM
INSTITUTO MULTIDISCIPLINAR - UFRRJ



ARQUIVO DE PLANTAS