

<b>FICHA DE META DADOS – CEDIM 2019/2</b>	
<b>Nome da Pasta</b>	Arquivo de Plantas da Prefeitura da Cidade de Nova Iguaçu
<b>Autor/Instituição</b>	Secretaria Municipal de Desenvolvimento Urbano - SMDU
<b>Número de Documentos</b>	2
<b>Quantidade e tipo de documentação</b>	Uma planta de loteamento
<b>Dia/ Mês/Ano</b>	19/01/1950
<b>Série</b>	39/50
<b>Formato</b>	Personalizado
<b>Resumo</b>	O acervo contempla tanto plantas residenciais e comerciais, quanto plantas de loteamento na cidade de Nova Iguaçu na primeira metade do século XX. Depositadas junto a Secretaria Municipal de Infraestrutura-SEMIF/Subsecretaria de Urbanismo de Nova Iguaçu, a documentação possui dados como nome do proprietário, logradouro, dimensões do terreno e profissional responsável pela obra. Dentre as plantas já digitalizadas, está o prédio da câmara Municipal, edificada em 1907 sendo posteriormente ocupado pela Prefeitura Municipal até sua demolição em 1964. Loteamento de bairros inteiros como Austin, Vila Anita e Caiçara. A maior parte da documentação




MINISTÉRIO DA EDUCAÇÃO  
UNIVERSIDADE FEDERAL RURAL DO RIO DE JANEIRO  
INSTITUTO MULTIDISCIPLINAR – CAMPUS NOVA IGUAÇU  
CENTRO DE DOCUMENTAÇÃO E IMAGEM



	encontra-se em bom estado, mas também pode conter marcas de dobraduras e desgaste pelo manuseio contínuo.
<b>Palavras-Chave</b>	Planta; Nova Iguaçu; Austin; Rua Seth; Rua Carvalho Neto; Rua Irineu Marinho; Rua Adolfo Madeira
<b>Notas explicativas</b>	***

39/50

Assunto



39/50

Protocolo

/ /

Estado do Rio de Janeiro  
PREFEITURA DA CIDADE DE NOVA IGUAÇU

200

REQUERENTE Almeiro Ramos e Alexandrina Ramos

ASSUNTO lotearia menta

ANEXO

Movimento do Processo 6306/50

DESTINO	DATA	DESTINO	DATA
1	<u>Aprovada</u>		18
2			19
3			20
4			21
5			22
6			23
7			24
8			25
9			26
10			27
11			28
12			29
13			30
14			31
15			32
16			33
17			34

Comp. e Impresso na Gráf. do DIM - PCNI


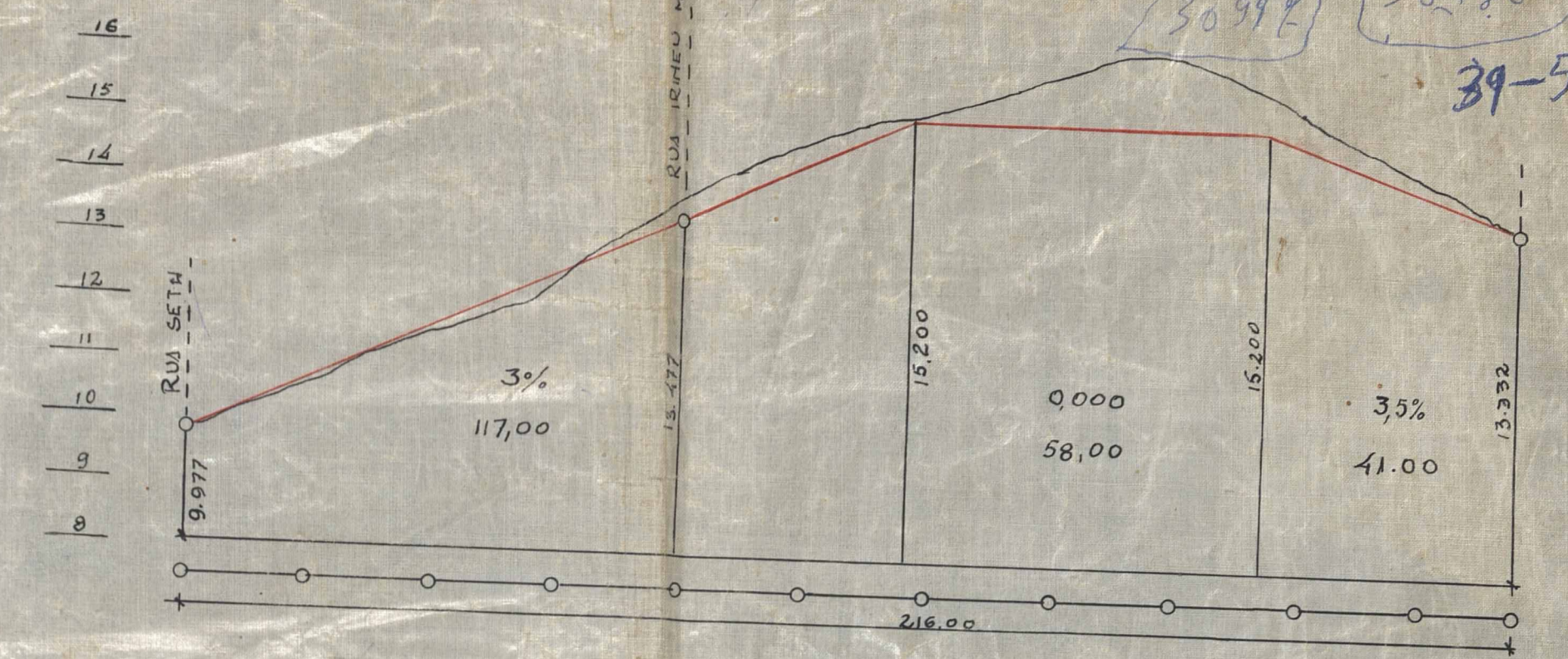





P. M. N. I.  
ARQUIVO DA D. E.  
PLANTA N.º 3950

# BAIRRO "A NOITE"

PROJETO DE LOTEAMENTO DE UMA ÁREA DE TERRENO DE PROPRIEDADE DO SR. ALMERIO RAMOS, SITUADA EM AUSTIN MUNICÍPIO DE NOVA IGUAÇU -- E DO RIO  
ÁREA TOTAL: 68.117,94 M<sup>2</sup>

ESCALAS  
PLANTA - 1:1000  
PERFIS H - 1:1000  
V - 1:100



APROVO  
N.º Iguaçu, 19-1-1950  
A. Amada  
Prefeito

19 Jan. 1950  
Coteamento Real  
90 Copias  
Reg. n.º 6306/1950  
49

p.p. Alexandrino Ramos

Frederico Rangel de Sá  
Cart. 306 da C.R.E.A.

Lf. 28803

28.792  
30.997  
38480  
39-50



ACERVO DIGITALIZADO



**CEDIM**  
CENTRO DE DOCUMENTAÇÃO E IMAGEM  
INSTITUTO MULTIDISCIPLINAR - UFRRJ



ARQUIVO DE PLANTAS